

PROJEKT ZAGOSPODAROWANIA TERENU SKALA 1:500

INWESTOR:
URZĄD MIEJSKI W SZCZYRKU,
 ul. Beskidzka 4, 43-370 SZCZYRK

TEMAT:
 "Rozbudowa i modernizacja ościeżki rowerowo-pieszkiej w Szczyrku
 (deptak nad "ylic") oraz zagospodarowanie terenu centrum miasta Szczyrk"
 - PLAC CENTRUM -
 dz. nr : 1867, 1869, 1873, 1874/1, 1874/2, 1875, 1876, 1877,
 2106, 2108, 2109; obręb: 1 Szczyrk

- LEGENDA:
- 1. CIĄG PIESZO-JEZDNY
 - 2. CECIE KA ROWEROWA
 - 3. PLACYK PRZY PRZYSTANKU AUTOBUSOWYM
 - 4. PLAC CENTRUM
 - 5. PLAC FONTANNY
 - 6. PLAC "KEPA"
 - 7. FONTANNA
 - 8. STRUMIEN NA PLACU CENTRUM
 - 9. MOSTKI NA STRUMIENIU
 - 10. STRUMIEN W "KEPIE"
 - 11. CIĄG PIESZY W "KEPIE"
 - 15. PLA TA TRAWIATA
 - 16. ISTNIEJĄCY MOSTEK
 - 17. TRAWA
 - 18. CIĄG PIESZY
 - 19. TABLICA INFORMACJI TURYSTYCZNEJ
 - 22. PODZIEMNA MASZYNOWNIA DLA OBSŁUGI FANTANNY I STRUMIENIA

- LEGENDA:
- 1. - lampy THORN JACIA A do górnego p 27 20W
 - 2. - lampy THORN AVENUE SOL 20W (1m)
 - 3. - lampy THORN LEGEND MODERN 20W
 - 4. - lampy THORN LEGEND MODERN 20W
 - 5. - lampy THORN LEGEND MODERN 20W
 - 6. - lampy THORN LEGEND MODERN 20W
 - 7. - lampy THORN LEGEND MODERN 20W
 - 8. - lampy THORN LEGEND MODERN 20W
 - 9. - lampy THORN LEGEND MODERN 20W
 - 10. - lampy THORN LEGEND MODERN 20W
 - 11. - lampy THORN LEGEND MODERN 20W
 - 12. - lampy THORN LEGEND MODERN 20W
 - 13. - lampy THORN LEGEND MODERN 20W
 - 14. - lampy THORN LEGEND MODERN 20W
 - 15. - lampy THORN LEGEND MODERN 20W
 - 16. - lampy THORN LEGEND MODERN 20W
 - 17. - lampy THORN LEGEND MODERN 20W
 - 18. - lampy THORN LEGEND MODERN 20W
 - 19. - lampy THORN LEGEND MODERN 20W
 - 20. - lampy THORN LEGEND MODERN 20W
 - 21. - lampy THORN LEGEND MODERN 20W
 - 22. - lampy THORN LEGEND MODERN 20W

- LEGENDA:
- L1 - lampa
 - L2 - lampa podwójna, 4,5 m
 - L3 - 1+2 - lampa jedna wysoka - 8,5 m
 - L4 - 2+2 - lampa dwie wysokie - 8,5 m
 - L5 - lampa niska w kępie
 - L6 - lampa niska w kępie
 - L7 - projektor do iluminacji zieleni
 - L8 - projektor do iluminacji wody, 72x160mm w dnle koryta

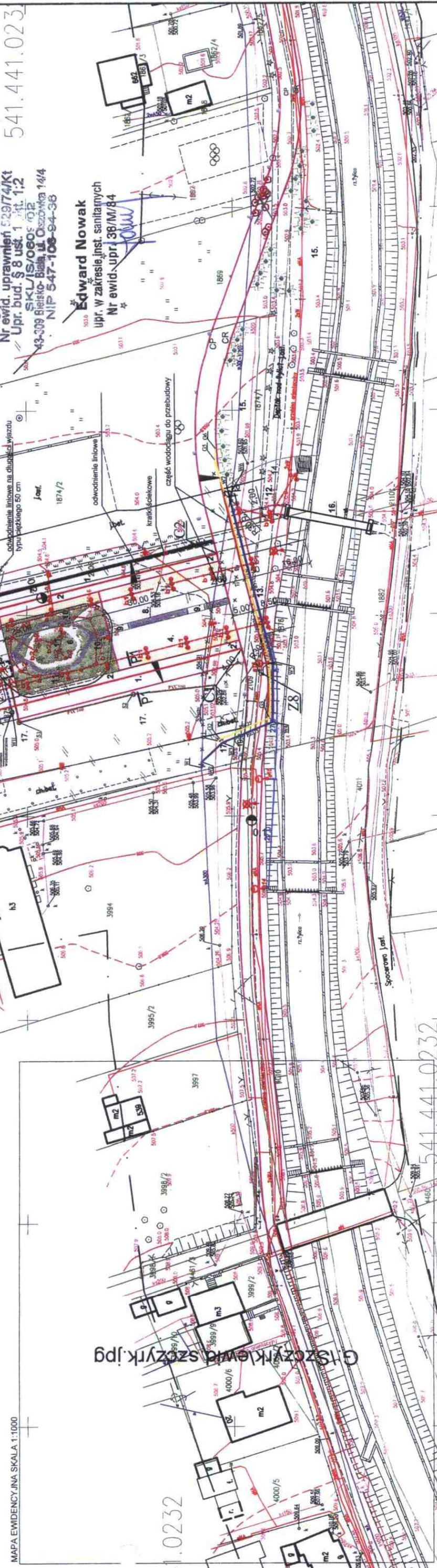
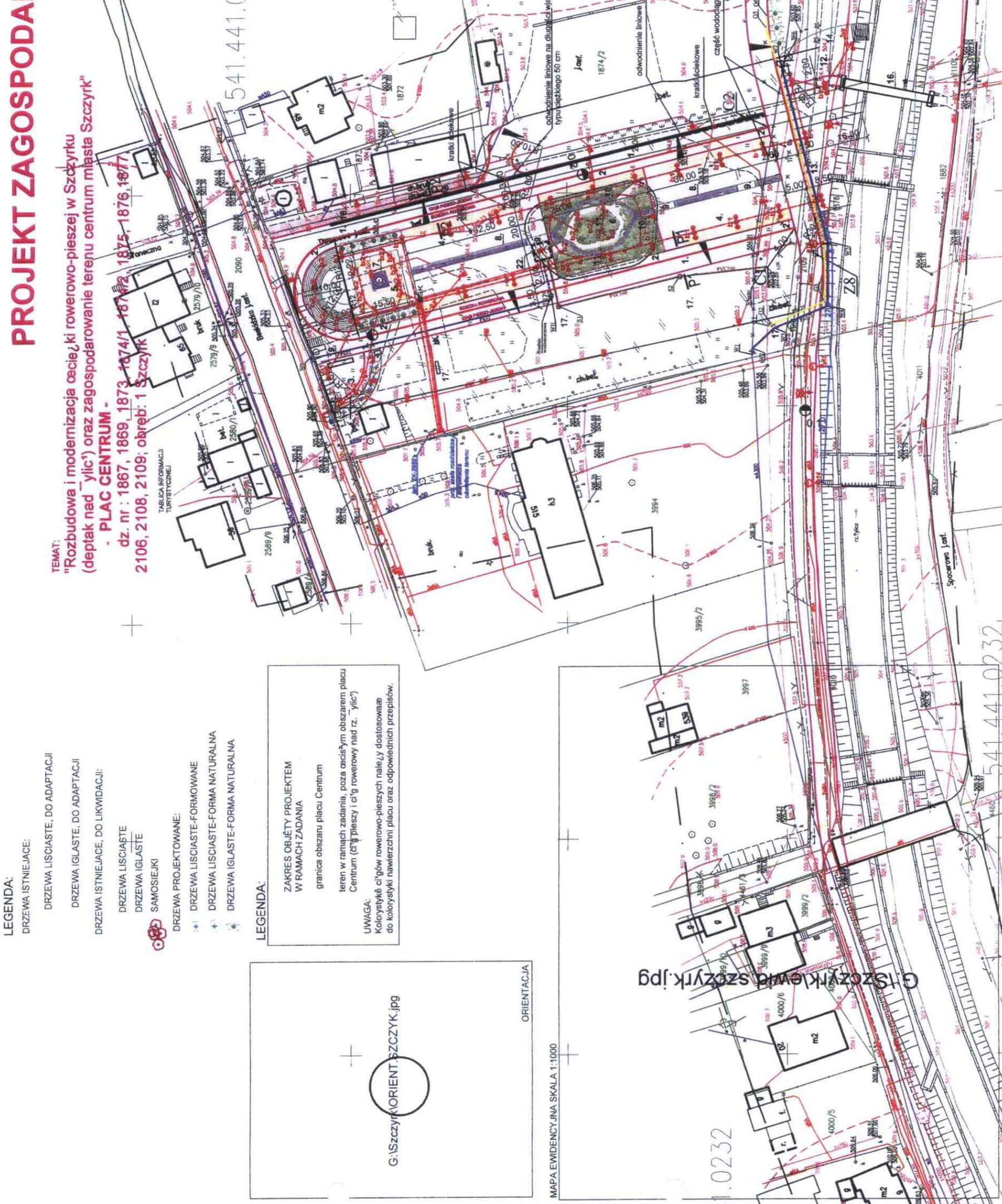

- LEGENDA:
- DRZEWA LIŚCIASTE, DO ADAPTACJI
 - DRZEWA IGLASTE, DO ADAPTACJI
 - DRZEWA ISTNIEJĄCE, DO LIKWIDACJI
 - DRZEWA LIŚCIASTE
 - DRZEWA IGLASTE
 - SAMOSIEJKI
 - DRZEWA PROJEKTOWANE:
 - DRZEWA LIŚCIASTE-FORMOWANE
 - DRZEWA LIŚCIASTE-FORMA NATURALNA
 - DRZEWA IGLASTE-FORMA NATURALNA

LEGENDA:

ZAKRES OBJĘTY PROJEKTEM W RAMACH ZADANIA
 granica obszaru placu Centrum

teren w ramach zadania, poza ościem obszarem placu Centrum (ciąg pieszy i ciąg rowerowy nad rz. "ylic")

UWAGA:
 Kolorystykę ciągów rowerowo-piesznych należy dostosować do kolorystyki nawierzchni placu oraz odpowiednich przepisów.



MAPA EWIDENCYJNA SKALA 1:1000

541.441.0231

541.441.0232

mgr inż. Paweł Zawalski
 Nr ewid. uprawnień 52974/K1
 Upr. bud. § 8 ust. 1 pkt. 1,2
 SKLJIS/0605/02
 43-309 Biejsko-Biała, ul. Oszołowa 14/4
 NIP 547-108-84-38

Edward Nowak
 upr. w zakresie inst. sanitarnych
 Nr ewid. upr. 38/M/84

G:\Szczyrk\ewid_szczyrk.jpg