RZUT FONTANNY – ZESPÓŁ 2

1:100

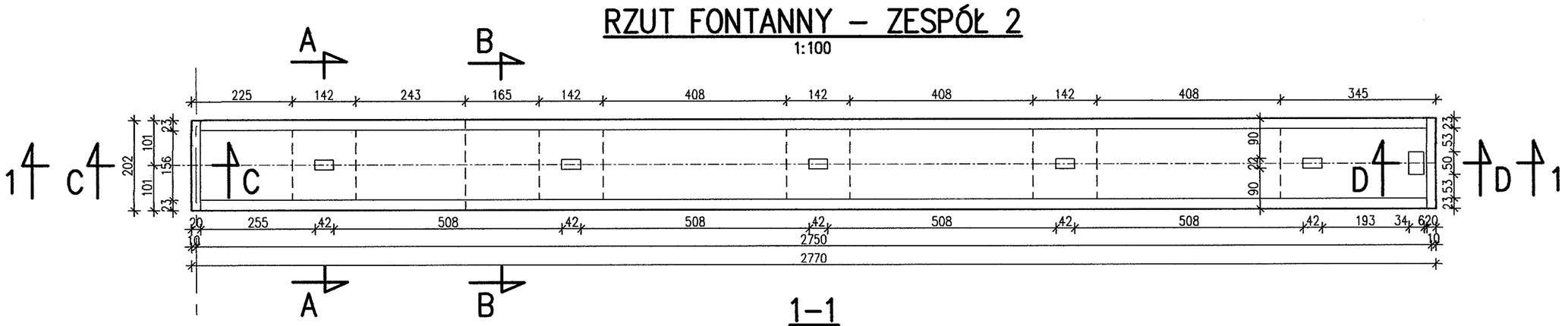

1–1

1:100

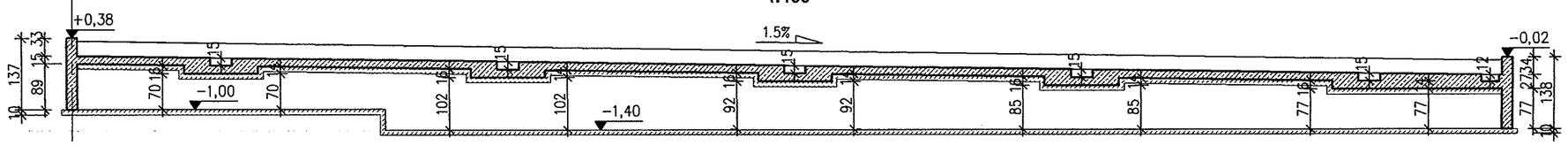

PRZEKRÓJ A–A

1:20

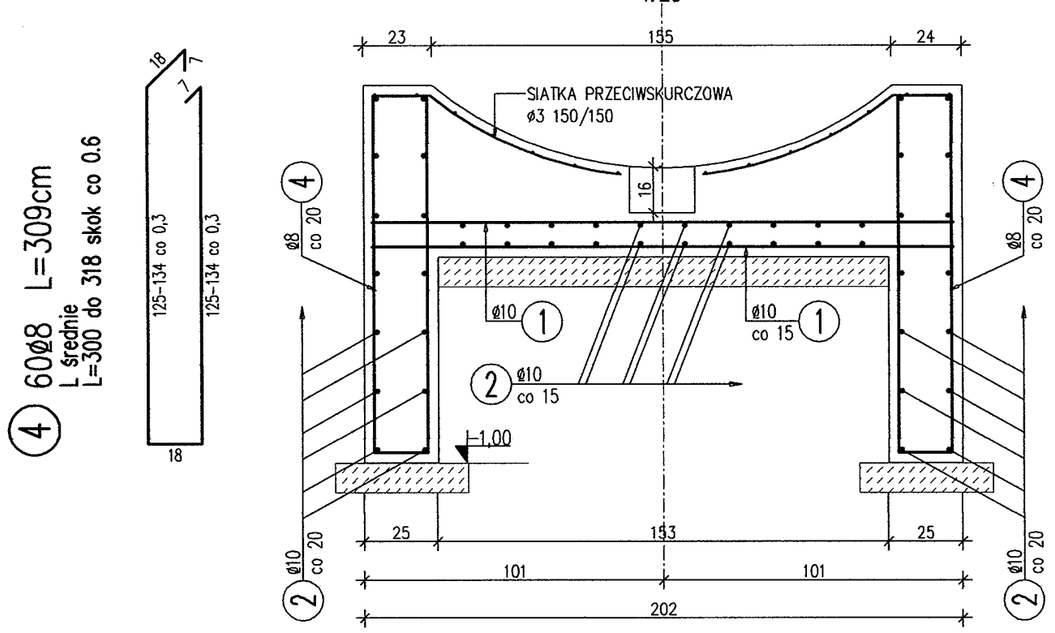

④ 60ø8 L=309cm
L średnie
L=300 do 318 skok co 0.6

① 440ø10 L=196cm

PRZEKRÓJ B–B

1:20

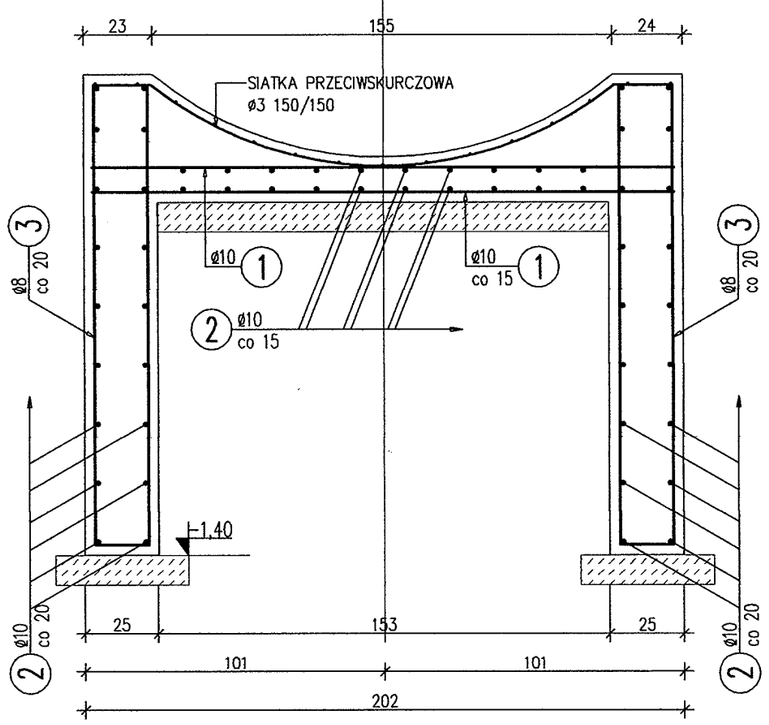

③ 214ø8 L=331cm
L średnie
L=300 do 362 skok co 0.6

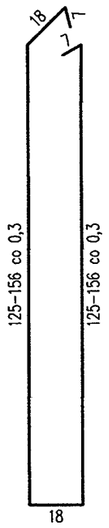

PRZEKRÓJ C–C

1:20

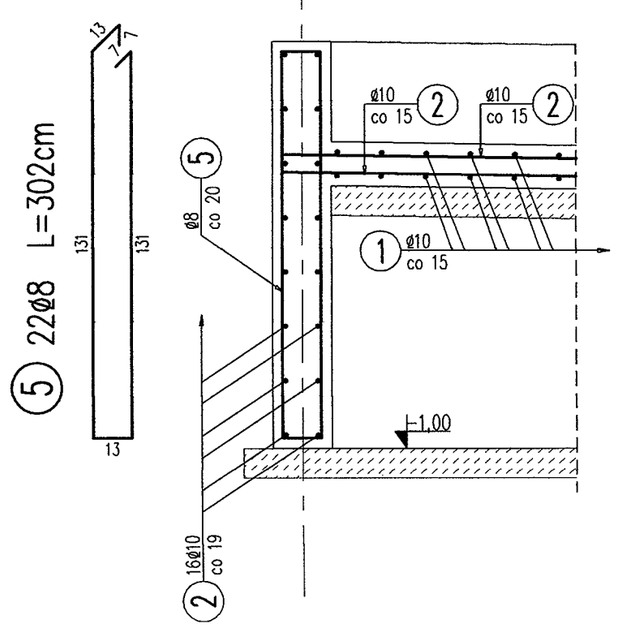

⑤ 22ø8 L=302cm

② ø10 L=175000cm
DŁUGOŚĆ SUMARYCZNA
ZAKŁADY PRĘTÓW 40cm

PRZEKRÓJ D–D

1:20

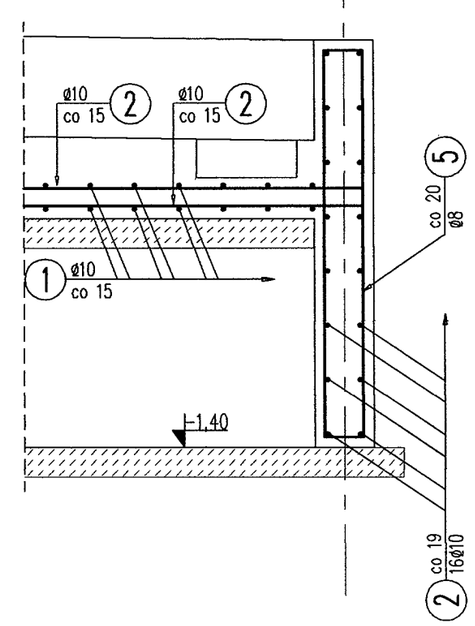

WYKAZ ZBROJENIA

Nr pręta	Średnica [mm]	Liczba [szt]	Długość [cm]	Długość ogólna [m] 20G2VY ø8	Długość ogólna [m] 20G2VY ø10	Uwagi
Element: Z–2						
1	ø10	440	196		862.4	
2	ø10	1	175000		1750	DŁUGOŚĆ SUMARYCZNA
3	ø8	214	331	708.34		L średnie
4	ø8	60	309	185.4		L średnie
5	ø8	22	302	66.44		
Długość razem			[m]	960.18	2612.4	
Masa jednostkowa			[kg/m]	0.395	0.617	
Masa razem			[kg]	379.3	1611.9	
Masa ogólna			[kg]	1991		
Wykonać 1 szt.			1 x 1991 = 1991 kg			

BETON KLASY C16/20 (B20)
KLASA STALI ZBROJENIOWEJ:
KONSTRUKCYJNA: A–IIIN (RB500W)
POMOCNICZA: A–I
OTULINA ZBROJENIA: 30mm

UWAGI:

W PŁYCIE I ŚCIANACH FUNDAMENTOWYCH OSADZIĆ PRZED BETONOWANIEM ELEMENTY INSTALACJI ZGODNIE Z PROJEKTEM TECHNOLOGICZNYM

KONSTRUKCJA FONTANNY–ZESPÓŁ 2

PRACOWNIA PROJEKTOWA ARCHITEKTURY KRAJOBRAZU "JANUSZÓWKA" Bielsko-Biała Rynek 4 tel. (033) 8123913

TEMAT:	ROZBUDOWA I MODERNIZACJA ŚCIEŻKI ROWEROWO-PIESZEJ W SZCZYRKU (DEPTAK NAD ŻYLICĄ I DALEJ W KIERUNKU BUCZKOWIC) ORAZ ZAGOSPODAROWANIE TERENU CENTRUM MIASTA SZCZYRK	DIGITALIZACJA PROJEKTU: AutoCAD 2009
INWESTOR:	Urząd Miasta w Szczyrku, 43-370 Szczyrk, ul. Beskidzka 4	FAZA: P.W-K
TREŚĆ RYS.:	KONSTRUKCJA FONTANNY - ZESPÓŁ 2	SKALA: 1:100/20
WYKONAŁ:	mgr inż. Janusz Drożak upr. nr 6/84 mgr inż. Michał Byrdziak	DATA: 11.2009
SPRAWDZIŁ:		NR RYS.: K-03

RODZIC: mgr inż. Janusz Drożak
Uprawnienia budowlane do projektowania i kierowania robotami budowlanymi bez ograniczeń w specjalności konstrukcyjno-budowlanej Nr ewidencji 6/84 (Katowice)
SLK/BG/1006/02