

AKTUALIZACJA MAPY SYTUACYJNO-WYSOKOŚCIOWEJ
W ZAKRESIE SYTUACJI, WYSOKOŚCI I UZBROJENIA
BEZ POMIARU GRANIC
Szczyrk ul. Beskidzka dz. 633, 634, 635

LEGENDA




-  droga manewrowa
nawierzchnia bitumiczna
-  stanowiska postojowe
nawierzchnia z płyt ażurowych żelbetowych
-  droga manewrowa na połączeniu z drogą wojewódzką
nawierzchnia z kostki granitowej szarej
-  wysepki
nawierzchnia z kostki granitowej czerwonej
-  zielen
-  pobocze gruntowe
umocnione kruszywem łamanym
-  krawężnik kamienny granitowy
-  krawężnik kamienny granitowy wtopiony
-  dren PVC Ø 150
studnia chłonna
-  wpust deszczowy
przykanalik PVC Ø 200

krawężnik kamienny wtopiony

krawężnik nawiązać
do krawędzi drogi wojewódzkiej

krawężnik kamienny wtopiony

krawężnik nawiązać
do krawędzi drogi wojewódzkiej

-  granice wniesione z przesłatania
mapy ewidencyjnej w skali 1:500
-  granice wniesione z operatów pomiarowych
-  zakres pomiaru

Mapa powstała w ramach
rostra mapy zasadniczej
sekcja 541.423.233 skala 1:500
wyk. mgr inż. J. Smoczyński
ks.rob. 27/2010
Szczyrk dn. 12.02.2010r.

temat: BUDOWA 2 PARKINGÓW PRZY OBIEKTACH TURYSTYCZNYCH (HALA POŚREDNIA, SKALITE) W MIEŚCIE SZCZYRK		inwestor: URZĄD MIASTA SZCZYRK		
treść: PLAN SYTUACYJNY Parking Skalite		USŁUGI PROJEKTOWE "PRO-ZAT" mgr inż. Andrzej Zaniat ul. Ogrodowa 35 43-360 Bystra		
projektował: mgr inż. Andrzej Zaniat	456	podpis:	stadium: projekt wykonawczy	skala: 1:500
				nr rys. 2.1