






**Legenda**

-  odtworzenie uszkodzonej nawierzchni jezdni betonowe płyty ażurowe
-  umocnienie skarp koszami kamiennymi
-  bariera energochłonna
-  betonowy ściek korytkowy

<p>Inwestor:</p>  <p><b>Gmina Szczyrk</b> ul. Beskidzka 4 43-370 Szczyrk</p>	<p>INWUS Sp. z o. o. ul. Ikara 5/12 43-300 Bielsko - Biała</p> <p>temat: Odbudowa uszkodzonego korpusu drogi, odwodnienia ul. Jodłowej w Szczyрку w km 0+205 0+275 wraz z odbudową przepustu w ciągu tej drogi w km 0+205</p>									
<p>treść: <b>Plan sytuacyjny - przepust</b></p>										
<p>zespół autorski: projektant: mgr inż. Tadeusz Dudziak upr. budowlane nr 110/80 BB, 213 /94 BB mgr inż. Tomasz Gacek upr. nr SLK/3672/PWOD/11 opracował: mgr inż. Łukasz Pieczonka</p>	<table border="1" style="width: 100%; border-collapse: collapse;"> <tr> <td style="width: 25%;">faza:</td> <td style="width: 25%;">branża:</td> <td style="width: 25%;">skala:</td> <td style="width: 25%;">nr rys.</td> </tr> <tr> <td>wykonawczy</td> <td>drogowa</td> <td>1:250</td> <td style="text-align: center; font-size: 1.2em;"><b>6.</b></td> </tr> </table>	faza:	branża:	skala:	nr rys.	wykonawczy	drogowa	1:250	<b>6.</b>	
faza:	branża:	skala:	nr rys.							
wykonawczy	drogowa	1:250	<b>6.</b>							