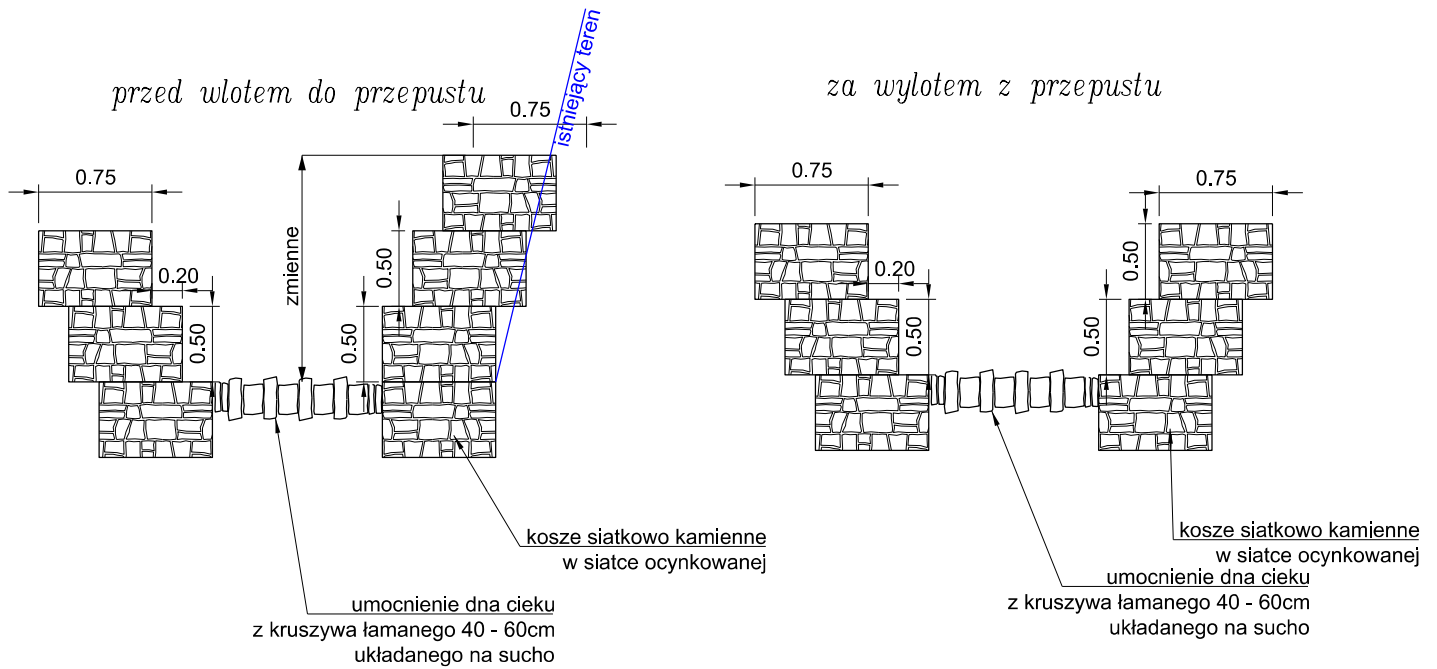
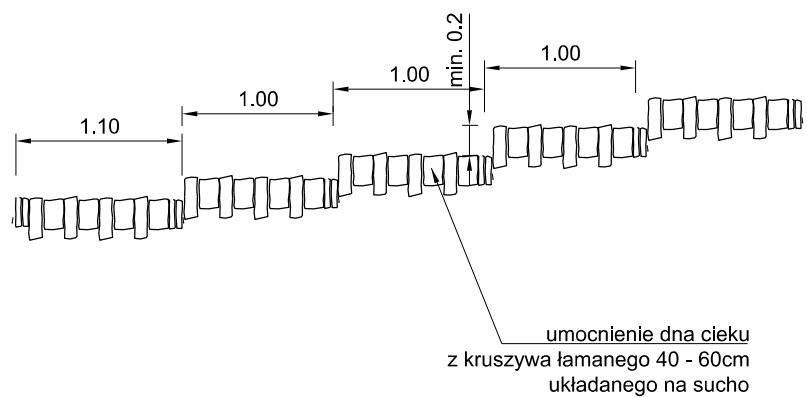



Szczegół odbudowy umocnienia
skarp i dna ciek



przekrój podłużny ciek
przed i za przepustem



Inwestor:  Gmina Szczyrk ul. Beskidzka 4 43-370 Szczyrk	INWUS Sp. z o. o. ul. Ikara 5/12 43-300 Bielsko - Biąta				
	temat: Odbudowa uszkodzonego korpusu drogi, odwodnienia ul. Jodłowej w Szczyрку w km 0+205 0+275 wraz z odbudową przepustu w ciągu tej drogi w km 0+205				
treść: Przekroje typowe umocnień					
zespół autorski: projektant: mgr inż. Tadeusz Dudziak upr. budowlane nr 110/80 BB, 213 /94 BB mgr inż. Tomasz Gacek upr. nr SLK/3672/PWOD/11		faza:	branża:	skala:	nr rys.
opracował: mgr inż. Łukasz Pieczonka		wykonawczy	drogowa	1:50	5.