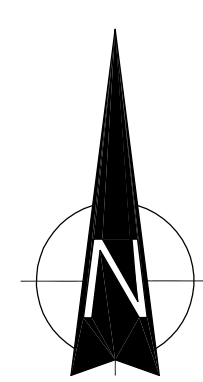






**PAS SZEROKOŚCI 14m
POD KOLEJKĘ**

proponowana wycinka
istniejącej roślinności
w celu otwarcia widoku
(konieczna zgoda odpowiednich
jednostek administracyjnych)



-  działki do pozyskania w oznaczonych fragmentach
-  działki do pozyskania w całości
-  działki do pozyskania w części - pod nową drogę
-  proponowana lokalizacja słupów kolejki oraz obrys fundamentów projektowanych obiektów

PRACOWNIA PROJEKTOWA ARCHITEKTURY KRAJOBRAZU "JANUSZÓWKA" Bielsko-Biała Rynek 4 tel. (033) 8123913	
TEMAT:	Wytyczenie szlaku turystycznego oraz przygotowanie i uzbrojenie terenu pod budowę kolei gondolowej Szczyrk - Górką w kierunku Klimczoka
INWESTOR:	Urząd Miasta w Szczyrku, 43-370 Szczyrk, ul. Beskidzka 4
TREŚĆ RYS.:	MAPA KATASTRALNA Z PROPOZYCJĄ POZYSKANIA TERENÓW POD INWESTYJCJĘ
WYKONAŁ:	mgr inż. arch. kraj. Przemysław JANUSZ artysta plastyk Rafał KOZŁOWSKI mgr inż. arch. Olga SIOPIS-SICIŃSKA nr upr. 13/07/SLOKK mgr inż. arch. Piotr GÓRALCZYK
SPRAWDZIŁ:	
DIGITALIZACJA PROJEKTU: AutoCAD 2009	
FAZA: koncepcja	
SKALA : 1:2000	
DATA: 04.2010	
NR RYS.: 3	