
















LEGENDA DROGOWA:

- - - - - ISTNIEJĄCA KRAWĘDZ DROGI
- - - - - PROJEKTOWANA OŚ DROGI
- - - - - PROJEKTOWANE OBRZEŻE BETONOWE 8x30cm
- - - - - PROJEKTOWANY KRAWĘŻNIK BETONOWY 20x30cm OBNIŻONY
- - - - - PROJEKTOWANY KRAWĘŻNIK BETONOWY 20x30cm
-  - WYKONANY CHODNIK DLA PIESZYCH W ETAPIE I
-  - PROJEKTOWANY CHODNIK DLA PIESZYCH Z KOSTKI BETONOWEJ KOLORU SZAREGO
-  - ISTNIEJĄCY JAZDZ INDYWIDUALNY
-  - PROJEKTOWANA STUDZIENKA ŚCIEKOWA
-  - PROJEKTOWANA STUDZIENKA REWIZYJNA
-  - PROJEKTOWANY SEPARATOR
-  - ISTNIEJĄCA STUDZIENKA REWIZYJNA DO PRZEBUDOWY
-  - PROJEKTOWANY KOLEKTOR DESZCZOWY

LEGENDA - ORGANIZACJA RUCHU:

-  B-36 ist - Oznakowanie pionowe - istniejące
-  B-36 tymczas - Oznakowanie pionowe - tymczasowe
-  P-1e ist - Oznakowanie poziome - istniejące
-  P-4 ist - Oznakowanie poziome - istniejące
-  A-14 tymczas - Oznakowanie pionowe - tymczasowe
-  A-12b tymczas - Oznakowanie pionowe - tymczasowe
-  - Oznakowanie pionowe - urządzenia bezpieczeństwa - tymczasowe

temat: BUDOWA CHODNIKA DLA PIESZYCH W CIĄGU DROGI WOJEWÓDZKIEJ 942 UL. SALMOPOLSKA W SZCZYRKU		inwestor: GMINA SZCZYRK 43-370 Szczyrk ul. Beskidzka 4		
treść: ORGANIZACJA RUCHU - NA CZAS ROBÓT - ETAP II		jednostka projektowa: USŁUGI PROJEKTOWE "PRO-ZAT" mgr inż. Andrzej Zaniat ul. Ogrodowa 35 43-360 Bystra		
projektował:	podpis:	stadium:	skala:	nr rys.
mgr inż. Andrzej Zaniat		organizacja ruchu - na czas robót	1:500	2.2.
opracował:				
mgr inż. Tomasz Szafranski				

