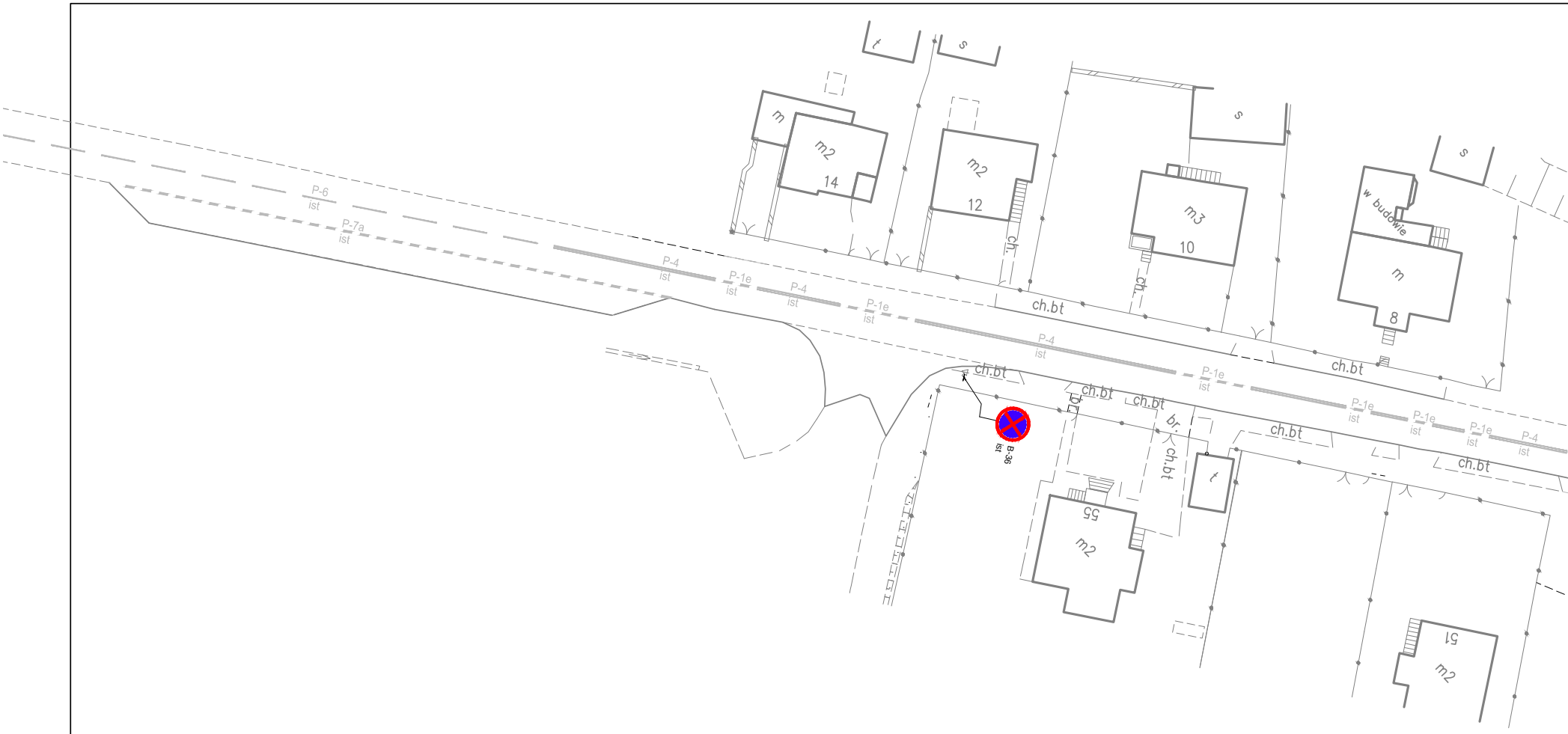
t
s
s
s
m
m2
14
m2
12
m3
10
w budowie
m
8
ch.
ch.
ch.bt
P-6
ist
P-7a
ist
P-4
ist
P-1e
ist
B-36
ist
br.
ch.bt
55
m2
t
51
m2

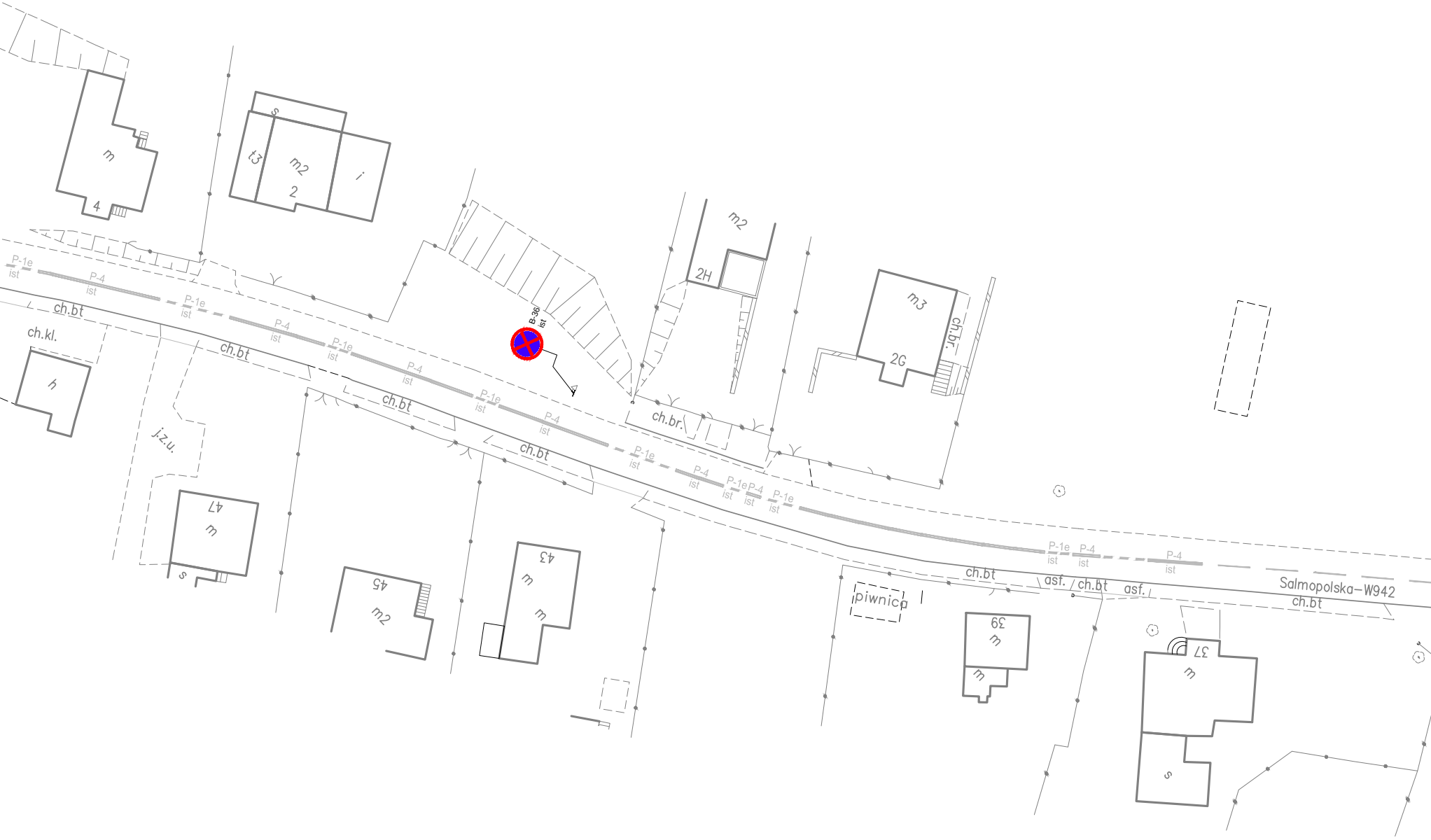
m
4
s
t3
m2
2
i
P-1e ist
P-4 ist
ch.bt
ch.kl.
h
j.z.u.
47
m
s
45
m2
43
m
m
B-36 ist
4
m2
2H
ch.br.
m3
2G
ch.br.
piwnica
ch.bt
asf.
ch.bt
asf.
39
m
m
37
m
s
Salmopolska–W942
ch.bt

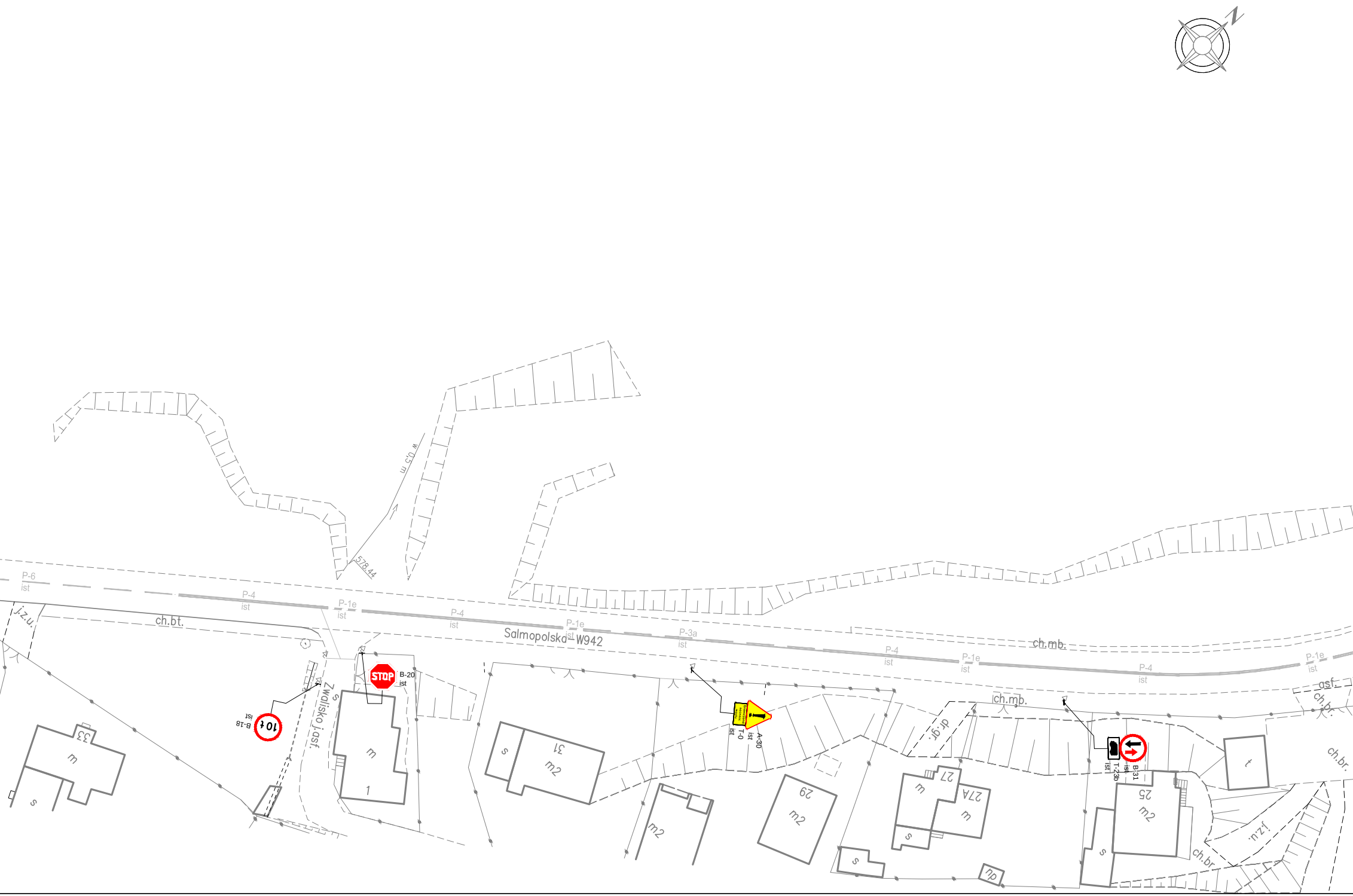
N
Salmopolska W942
P-6
ist
P-4
ist
P-1e
ist
P-4
ist
P-1e
ist
P-3a
ist
P-4
ist
P-1e
ist
P-4
ist
P-1e
ist
ch.bt.
ch.mb.
ch.mb.
j.z.u.
w 0,5 m
578.44
STOP
B-20
ist
10 t
B-18
ist
T-0
ist
A-30
ist
T-23b
ist
B-31
ist
Zwalisko j.asf.
dr.gr.
asf.
ch.br.
ch.br.
ch.br.
j.z.u.
33
m
s
1
m
s
31
m2
s
m2
29
m2
27
m
27A
m
s
s
dp
25
m2
s
t

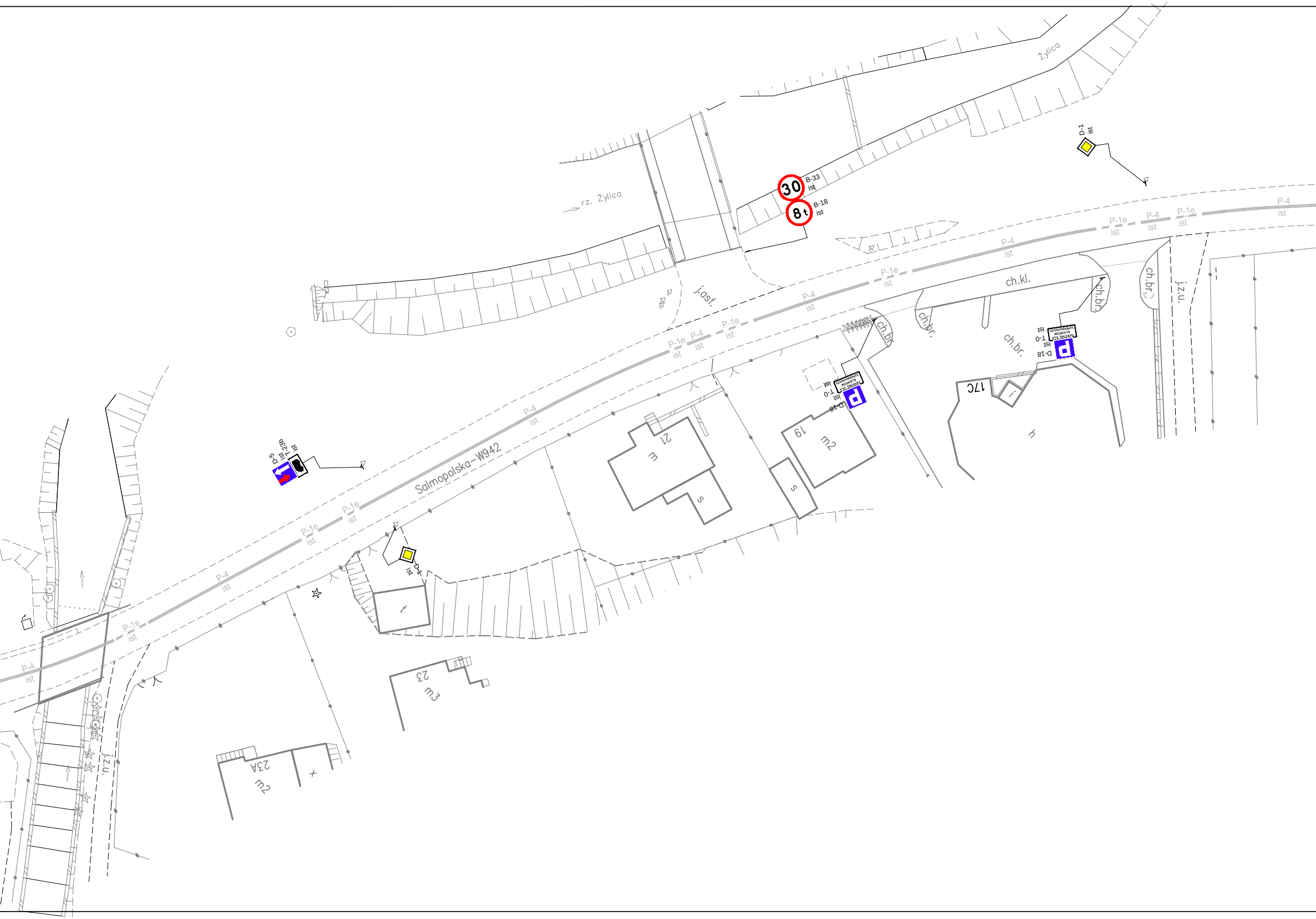
Żylica
rz. Żylica
D-1
ist
30
B-33
ist
8 t
B-18
ist
P-4
ist
P-1e
ist
j.asf.
ch.kl.
ch.br.
j.z.u.
PARKING DLA KLIENTÓW SUPERMARKETU
T-0
ist
D-18
17C
i
h
19
m2
s
21
m
D-5
ist
T-23b
ist
Salmopolska–W942
D-1
ist
t
23
m3
23A
m2
x
j.z.u.

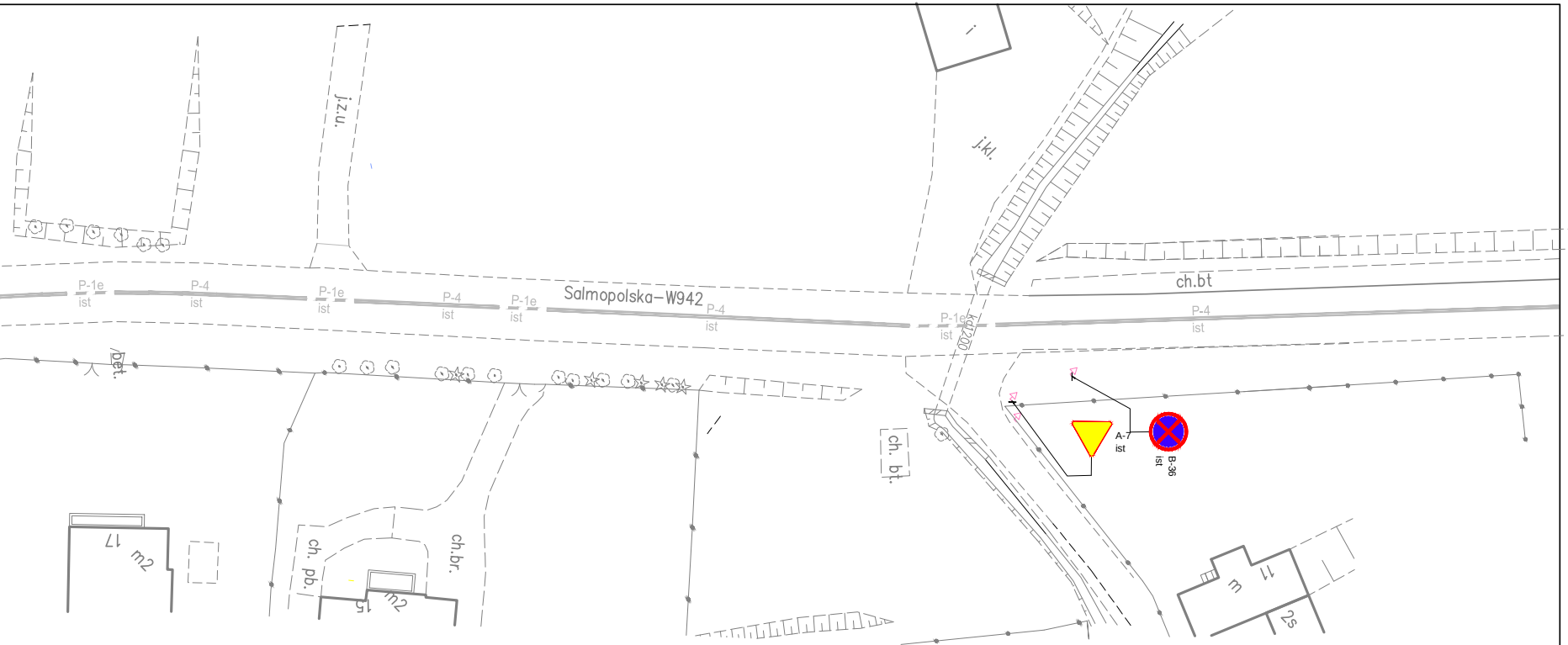
j.z.u.
j.kl.
Salmopolska–W942
P-1e
ist
P-4
ist
ch.bt
kd200
bet.
ch. bt.
ch. pb.
ch.br.
17
m2
15
m2
A-7
ist
B-36
ist
m
11
2s

B-36 ist - Oznakowanie pionowe - istniejące

P-1e ist P-4 ist - Oznakowanie poziome - istniejące

temat: BUDOWA CHODNIKA DLA PIESZYCH W CIĄGU DROGI WOJEWÓDZKIEJ 942 UL. SALMOPOLSKA W SZCZYRKU			inwestor: GMINA SZCZYRK 43-370 Szczyrk ul. Beskidzka 4	
treść: ORGANIZACJA RUCHU - STAN ISTNIEJĄCY			jednostka projektowa: USŁUGI PROJEKTOWE "PRO-ZAT" mgr inż. Andrzej Zaniat ul. Ogrodowa 35 43-360 Bystra	
projektował:	podpis:	stadium:	skala:	nr rys.
mgr inż. Andrzej Zaniat opracował: mgr inż. Tomasz Szafrański		organizacja ruchu - na czas robót	1:500	1.