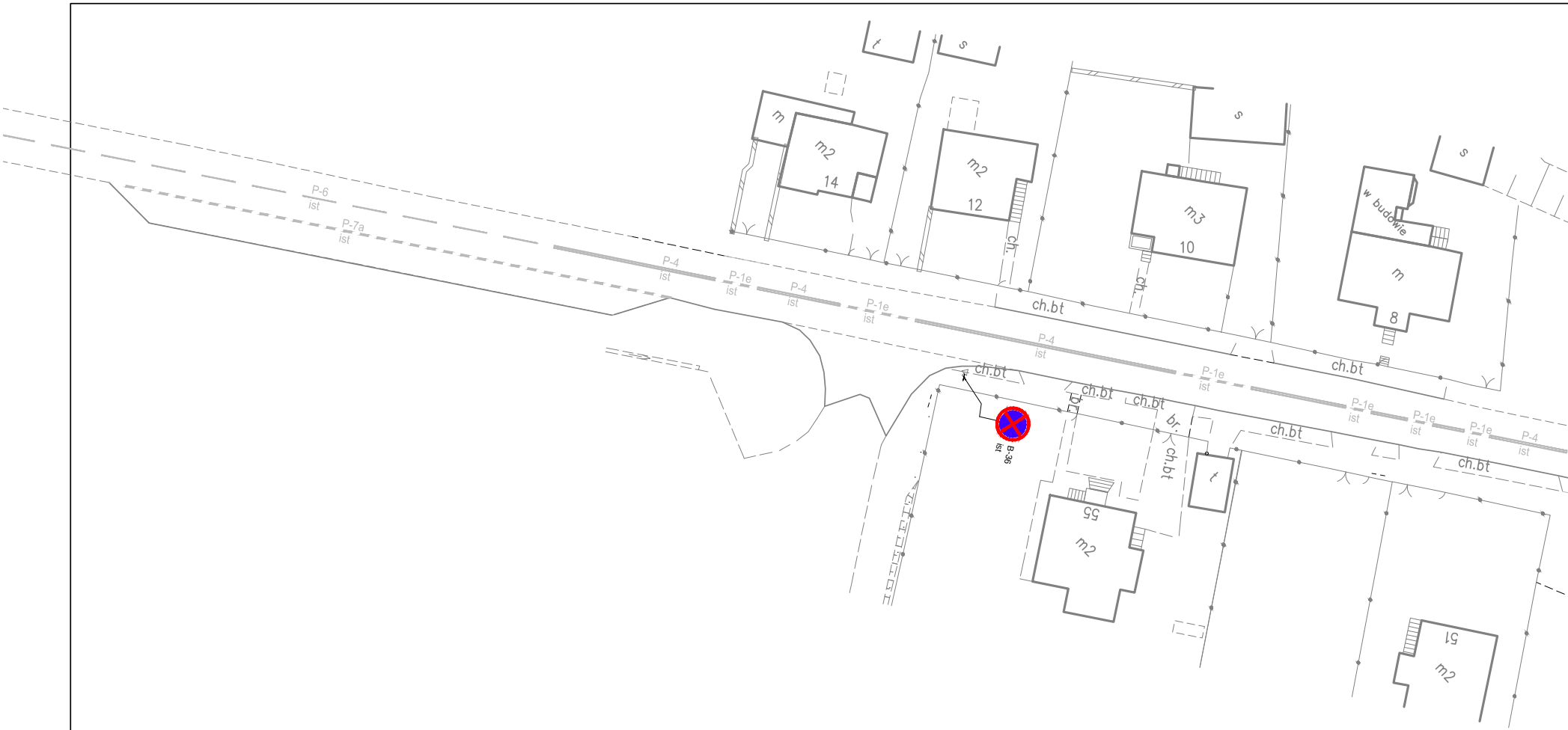
t
s
m
m2
14
m2
12
ch.
s
m3
10
ch.
s
w budowie
m
8
P-6
ist
P-7a
ist
P-4
ist
P-1e
ist
P-4
ist
P-1e
ist
ch.bt
P-4
ist
ch.bt
ch.bt
P-1e
ist
ch.bt
ch.bt
ch.bt
B-36
ist
br.
ch.bt
ch.bt
P-1e
ist
P-1e
ist
P-1e
ist
P-4
ist
ch.bt
t
55
m2
51
m2

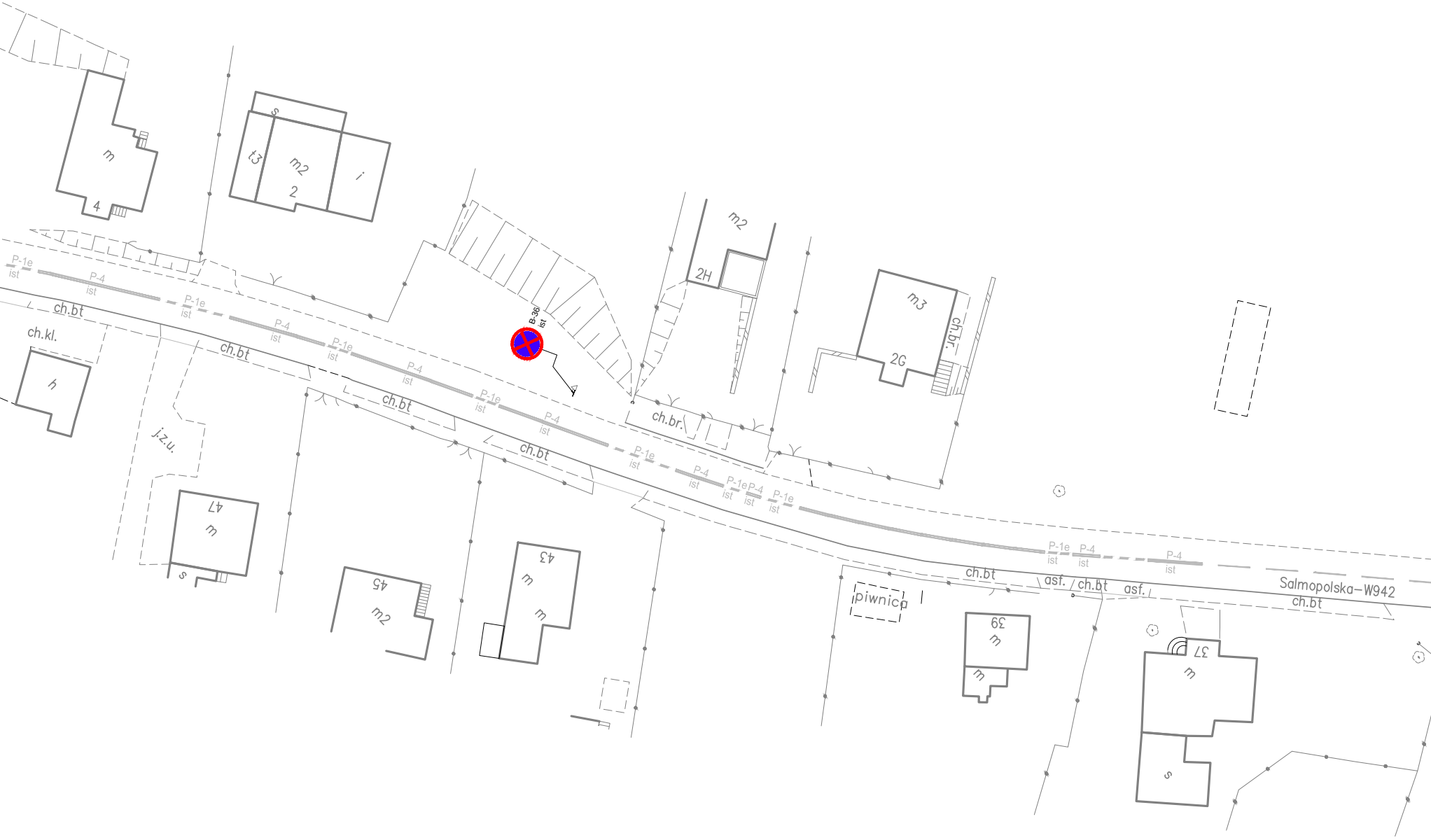

B-36
ist
Salmopolska–W942
ch.bt
ch.br.
ch.kl.
j.z.u.
piwnica
asf.
P-1e
P-4
ist
m
m2
m3
t3
s
i
h
4
2
2H
2G
47
45
43
39
37

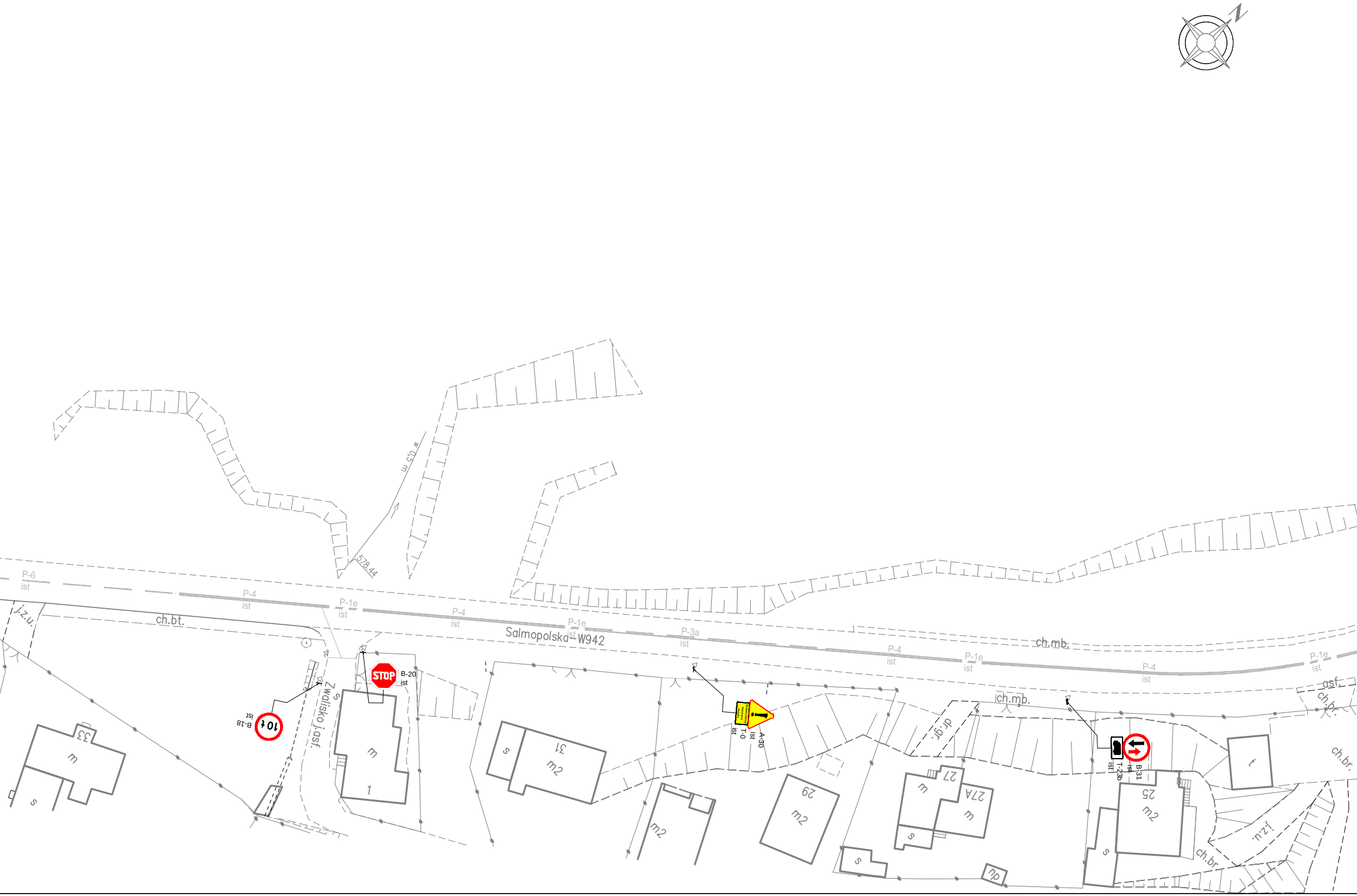
N
w 0,5 m
578.44
P-6
ist
P-4
ist
P-1e
ist
P-4
ist
P-1e
ist
P-3a
ist
P-4
ist
P-1e
ist
P-4
ist
P-1e
ist
Salmopolska W942
ch.bt.
ch.mb.
ch.mb.
j.z.u.
Zwalisko j.asf.
asf.
ch.br.
ch.br.
ch.br.
j.z.u.
dr.gr.
B-18
ist
10 t
STOP
B-20
ist
T-0
ist
A-30
ist
T-23b
ist
B-31
ist
33
m
s
1
m
s
31
m2
s
m2
29
m2
27
m
27A
m
s
s
np
25
m2
s
t

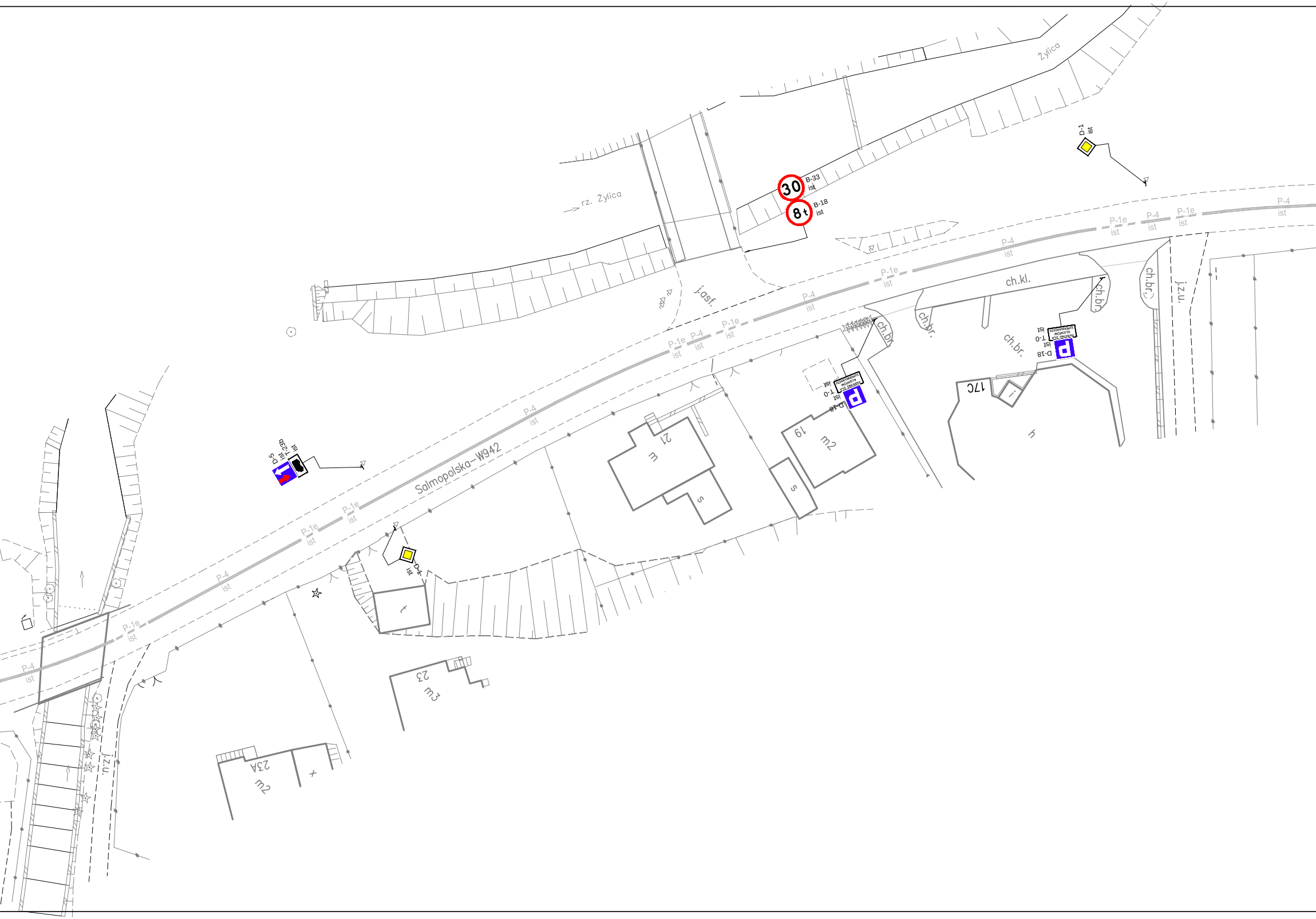
Żylica
rz. Żylica
D-1
ist
30
B-33
ist
8 t
B-18
ist
j.asf.
P-4
ist
P-1e
ist
ch.kl.
ch.br.
j.z.u.
PARKING DLA KLIENTÓW SUPERMARKETU
T-0
ist
D-18
17C
h
19
m2
s
21
m
D-5
ist
T-23b
ist
Salmopolska–W942
D-1
ist
t
23
m3
23A
m2
x
j.z.u.

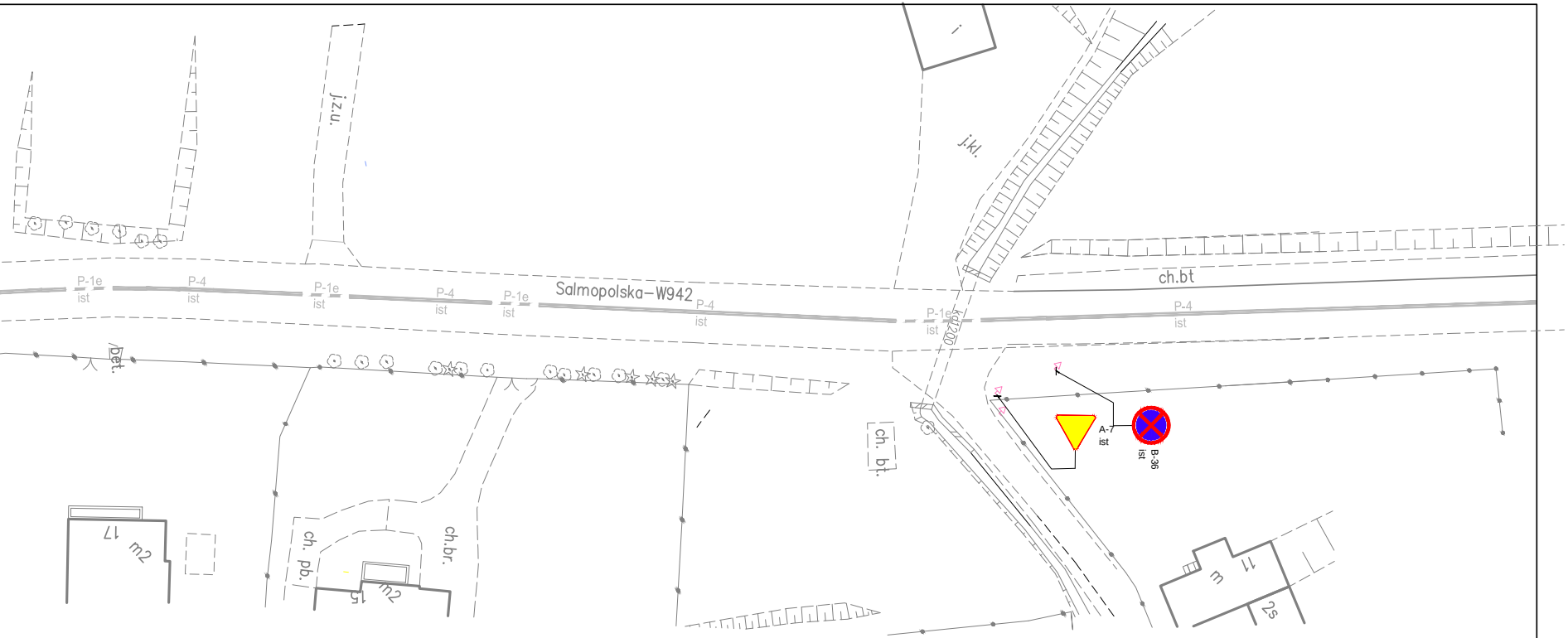
j.z.u.
j.kl.
Salmopolska–W942
P-1e ist
P-4 ist
ch.bt
kd200
bet.
ch. bt.
ch. pb.
ch.br.
17
m2
15
m2
m
11
2s
A-7 ist
B-36 ist

B-36 ist - Oznakowanie pionowe - istniejące

P-1e ist P-4 ist - Oznakowanie poziome - istniejące

temat:
BUDOWA CHODNIKA DLA PIESZYCH
W CIĄGU DROGI WOJEWÓDZKIEJ
942 UL. SALMOPOLSKA W SZCZYRKU

inwestor:
GMINA SZCZYRK
43-370 Szczyrk
ul. Beskidzka 4

treść:
ORGANIZACJA RUCHU
- STAN ISTNIEJĄCY

jednostka projektowa:
USŁUGI PROJEKTOWE
"PRO-ZAT" mgr inż. Andrzej Zaniat
ul. Ogrodowa 35
43-360 Bystra

projektował:	podpis:	stadium:	skala:	nr rys.
mgr inż. Andrzej Zaniat opracował: mgr inż. Tomasz Szafrański		organizacja ruchu - docelowa	1:500	1.