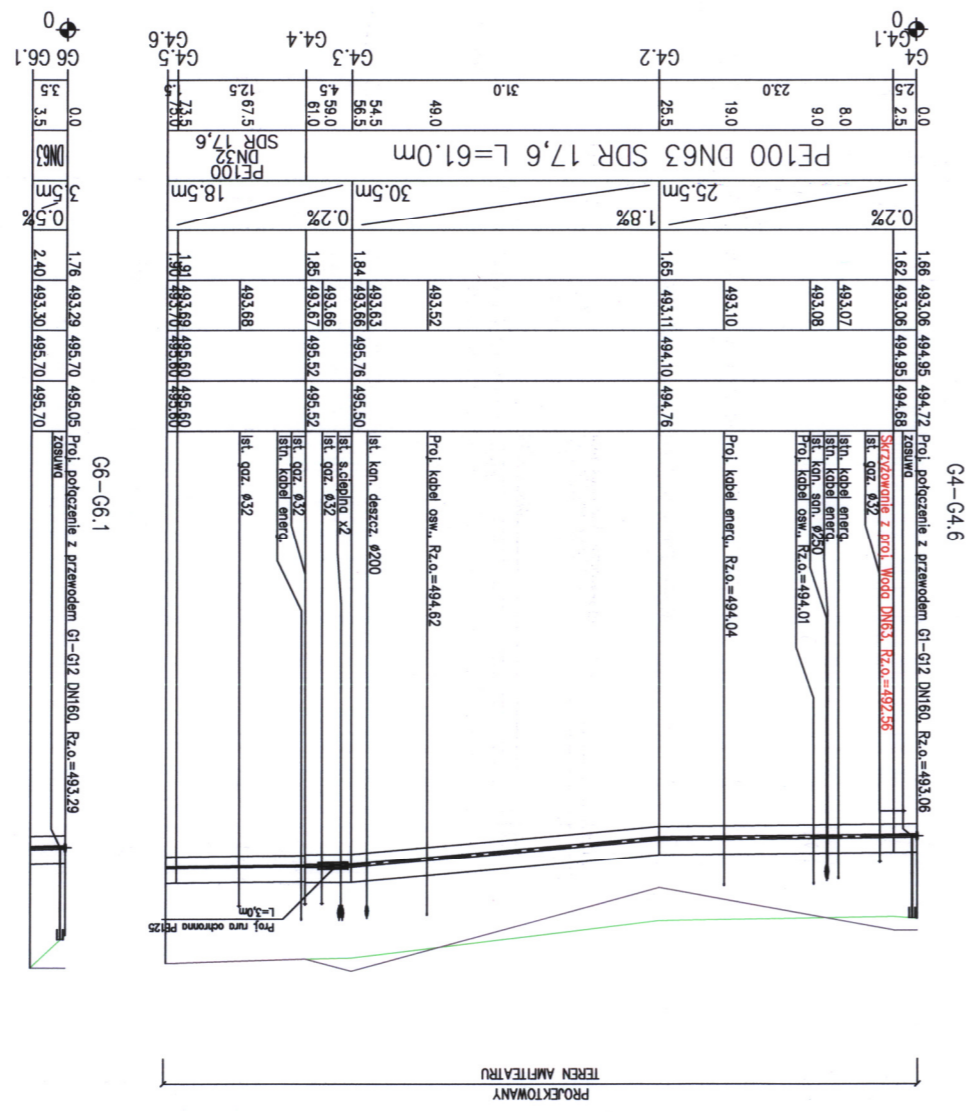
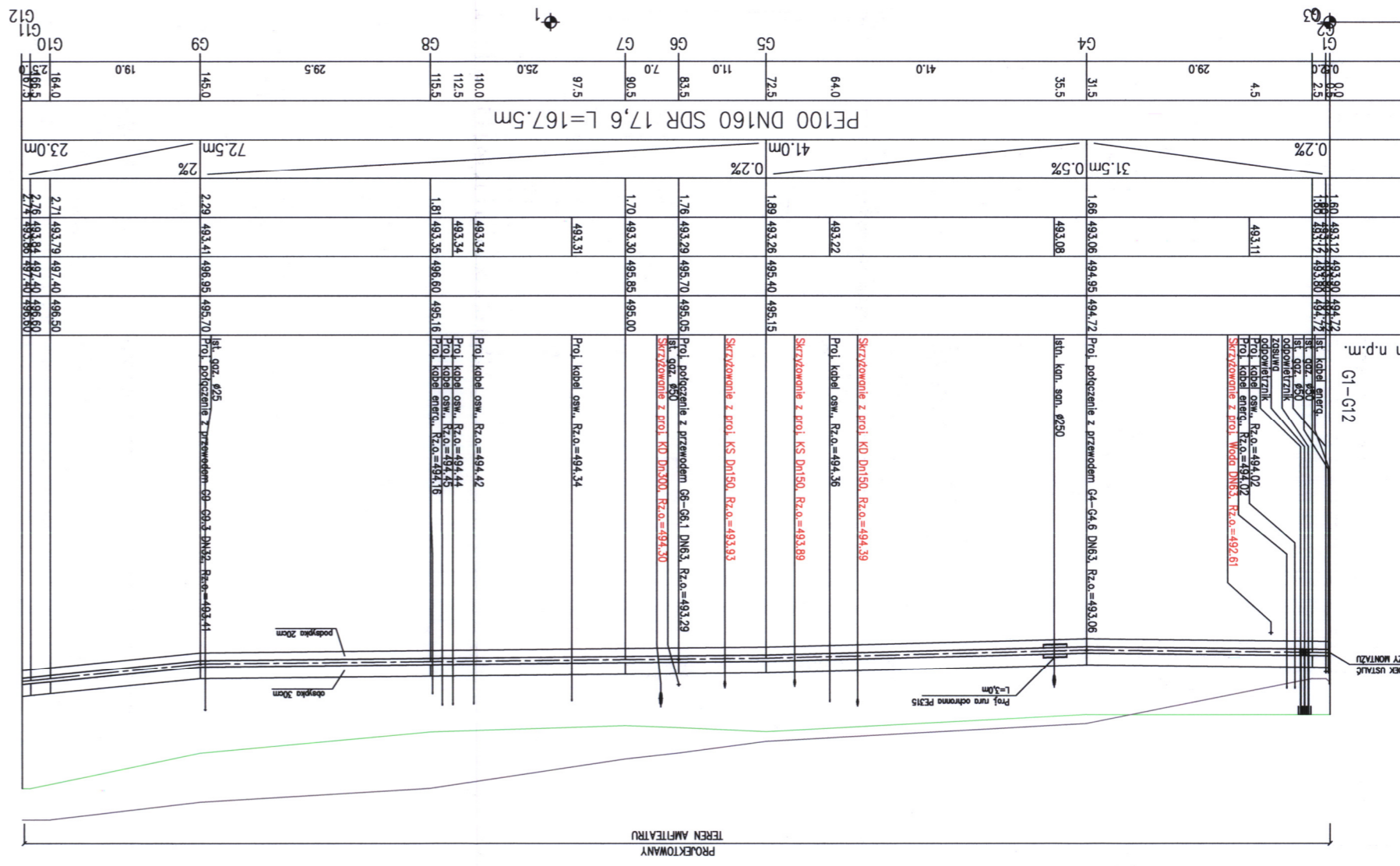
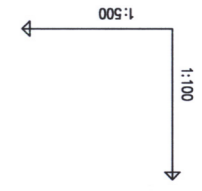


| |
|--------------------------|
| HEKTOMETRY |
| ODLEGŁOŚCI |
| ŚREDNICA, MATERIAŁ |
| SPADKI, DŁUGOŚCI |
| ZAGĘBIENIE OSI GAZOCIĄGU |
| RZĘDNA OSI GAZOCIĄGU |
| RZĘDNA TERENU ISTN. |
| PROJ. RZĘDNA TERENU |

OZNACZENIE PROFILU:
POZIOM PORÓWNAWCZY
485,00 m n.p.m.



| | |
|-----------------|--|
| ZAMAWIĄCY | URZĄD MASTA SZCZEPK UL. BERNARDA 4, 43-370 SZCZEPK |
| TYTUŁ | Zagospodarowanie terenu wokół amfiteatru wraz z parkingiem roz. budowl. z parkingiem roz. budowl. amfiteatru w Mieście Szczepk |
| PROJEKTANT | Projekt Wykonawczy |
| FAZA | Projekt Wykonawczy |
| TYTUŁ RYS. | Profil podziemnej sieci gazowej: G1-G12, G4-G6, G8-G10, G11-G12 |
| PROJEKTANT | mgr inż. Paweł Zawadzki |
| IMIĘ I NAZWISKO | EDWARD NOWAK |
| NR RYS. | 1:500 |
| DATA | |