

AKTUALIZACJA MAPY SYTUACYJNO-WYSOKOŚCIOWEJ

Szczyrk teren amfiteatru ul. Wypożyczkowa
aktualizowano w zakresie sytuacji, uziębienia podziemnego i rzeźby terenu
wykonano w trybie branżowym

MAPA AKTUALNA NA DZIEŃ 28 PAŹDZIERNIKA 2009 ROKU

Województwo: śląskie
Powiat: bielski
Gmina: m. Szczyrk
Obręb: Szczyrk



KT.PJ. 54.22-B/La.10
ZATWIERDZAM

pod warunkiem... zgodnie z planem

Termin ważności zatwierdzenia projektu 31.12.2010r.

Stępnik-Białka, dn. 27.07.2010r.

Z up. ST. AROSTY
Bogusław Jakubiec
Naczelnik Wydziału
Komunikacji i Transportu

projektowana ściana jako "plecy"
stojak wystawieniowych oraz miejsce
na doprowadzenie prądu i wody













541.441.0223

541.441.0241

projektowana ściana jako "plecy"
stojak wystawieniowych oraz miejsce
na doprowadzenie prądu i wody








104-101 - 15s4
(14zł/80osob)

LEGENDA:

-  zakres opracowania
-  projektowane budynki (widownia)
-  budynek modernizowany
-  część budynku modernizowanego do rozbiórki
-  istniejące budynki w granicach opracowania
-  budynki sąsiednie
-  wejścia do budynków projektowanych i modernizowanych
-  projektowane miejsca postojowe (parking dla samochodów osobowych)
-  projektowane drogi wewnętrzne parkingu
-  projektowane nawierzchnie utwardzone placu
-  projektowane tereny zieleni urządzonej
-  istniejąca zielen do usunięcia

projektowane oświetlenie terenu

OZNAKOWANIE PROJEKTOWANE

-  A 12b
-  A 12c
-  A 14
-  B 1
-  U 20b
-  U 20a
-  U 3d

sekcja mapy zasadniczej 541.441.0223, 541.441.0241

skala: 1:500

Zakres aktualizacji:

Granice własności naniesiono na podstawie przeskalowania wykazanych w skali 1:2000

Granice własności naniesiono na podstawie operatów pomiarowych

Wniosek mapy powstała poprzez wektoryzację analogowej kopii mapy zasadniczej sekcji 541.441.0223, 541.441.0241

i uzupełniona bezpośrednim pomiarem brakujących elementów.

PRACOWNIA PROJEKTOWA ARCHITEKTURY KRAJOBRAZU "JANUSZÓWKA" Bielsko-Biała Rynek 4 tel. (033) 8123913	
TEMAT: ROZBUDOWA I MODERNIZACJA ŚCIEŻKI ROWEROWO-PIESZEJ W SZCZYRKU (DEPTAK NAD ŻYLICĄ I DALEJ W KIERUNKU BUCCZOWIC) ORAZ ZAGOSPODAROWANIE TERENU CENTRUM MIASTA SZCZYRK	INSTRUMENT: AutoCAD 2009
INWESTOR: Urząd Miasta w Szczyрку, 43-370 Szczyrk, ul. Beskidzka 4	FAZ: Ostatecznie
TREŚĆ RYS.: Plan sytuacyjny odcinki "0-1, 2-3, C1-C2, 4-5"	SKALA: 1:500
WYKONAL: mgr inż. MAGDALENA HERMA	DATA: _____
TEMAT: ORGANIZACJA RUCHU NA CZAS BUDOWY AMFITEATRU	NR RYS.: 3