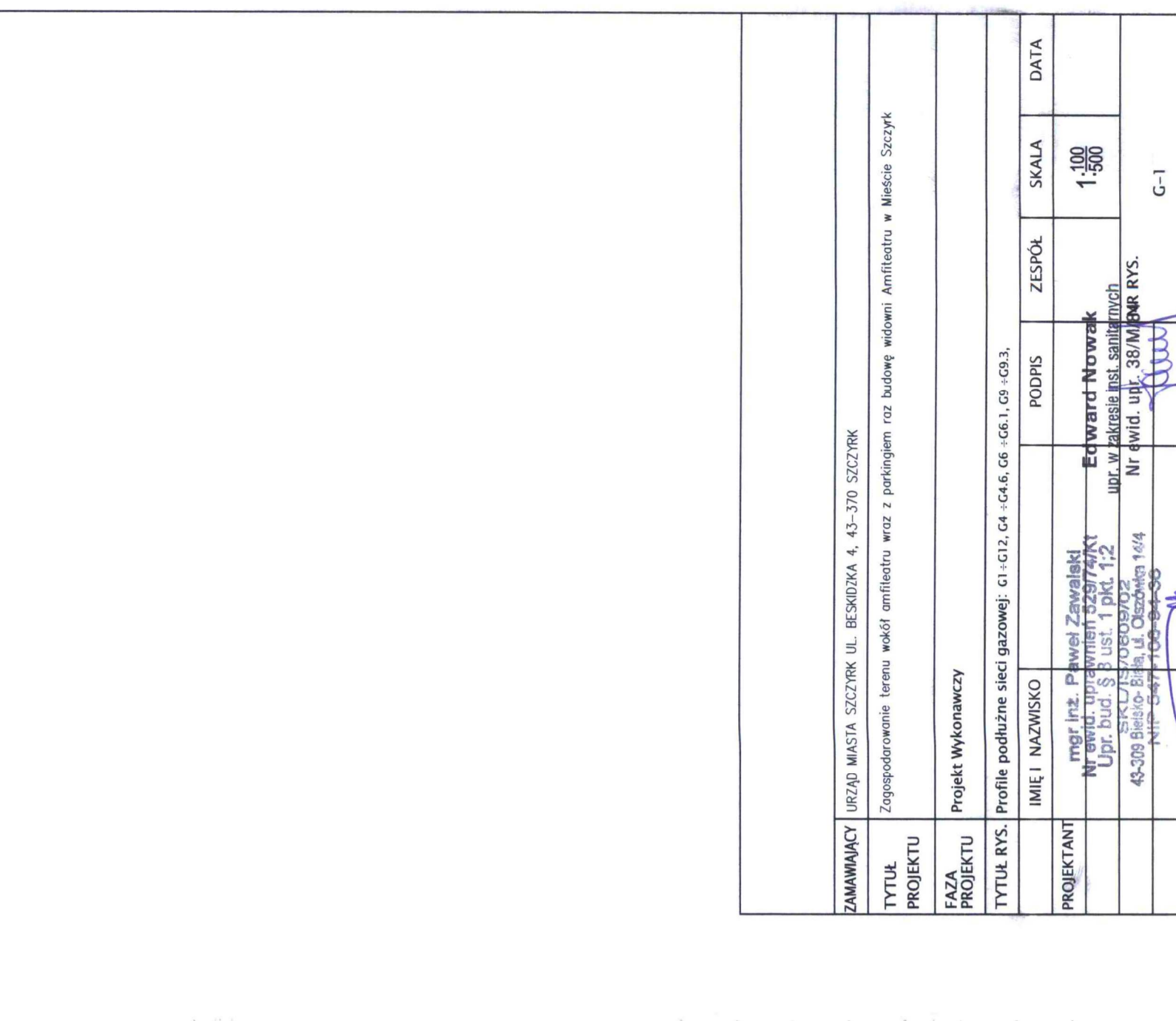
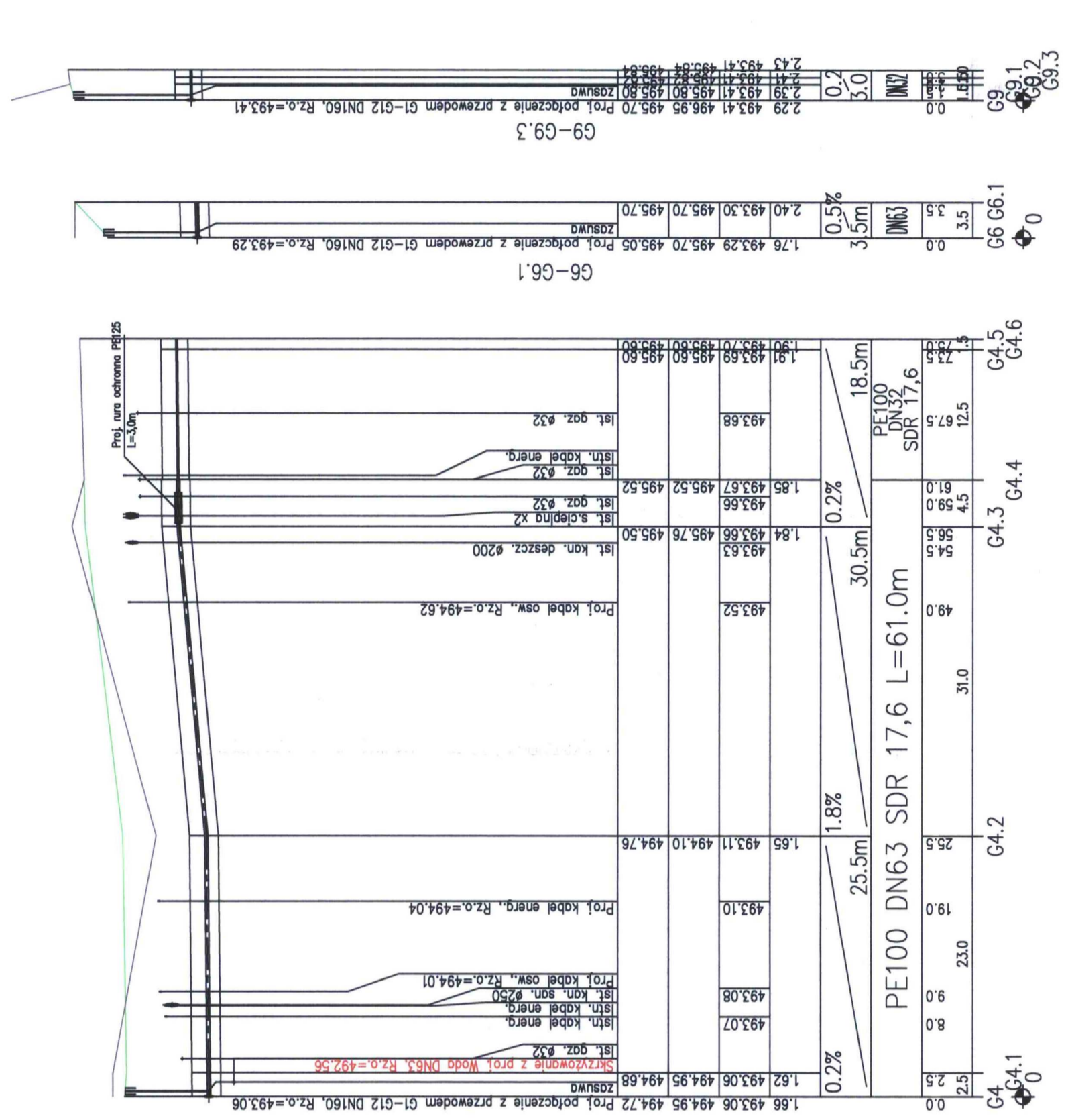
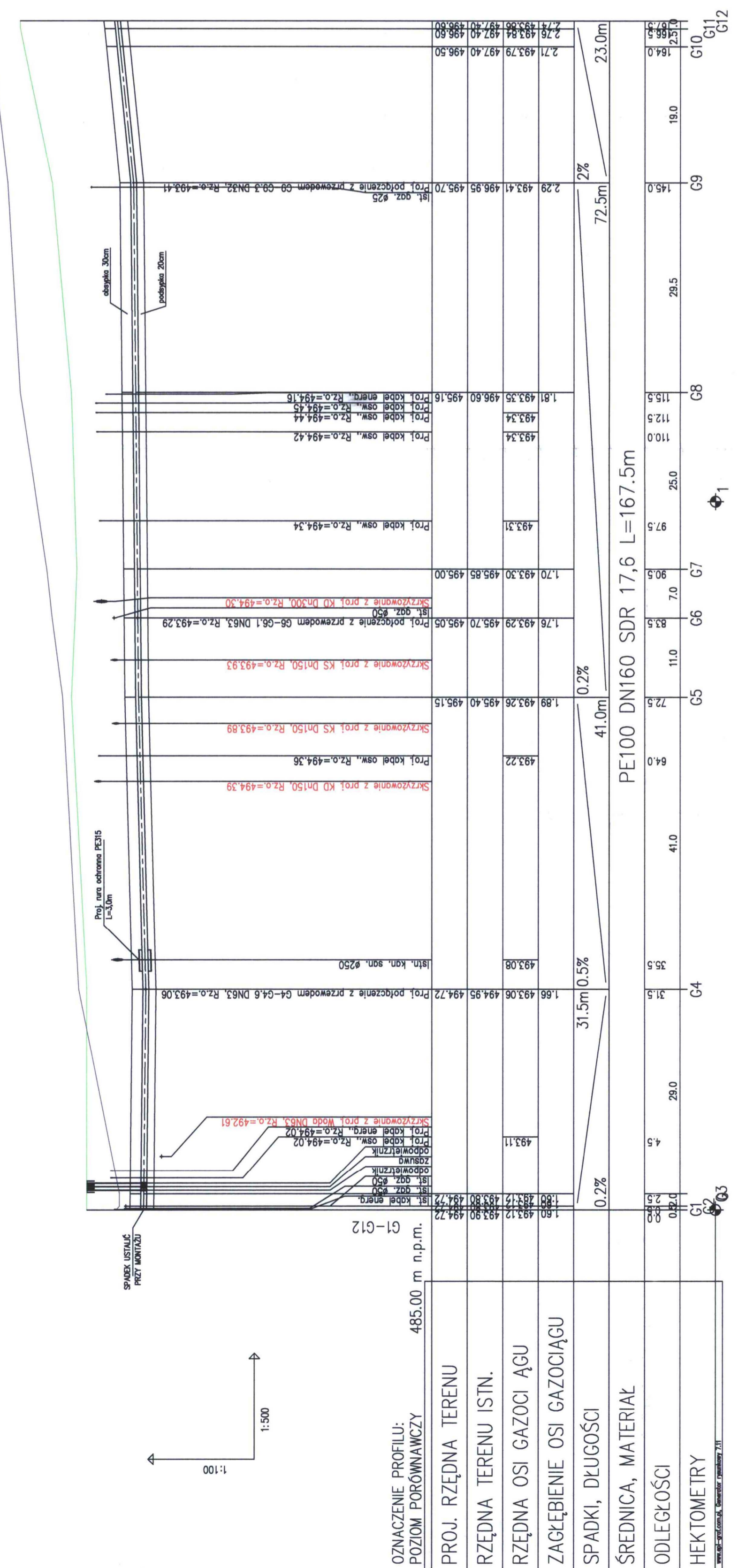


PROJEKTOWANY TEREN AMFITEATRU

PROJEKTOWANY TEREN AMFITEATRU



OZNACZENIE PROFILU:
POZIOM PORÓWNAWCZY 485.00 m n.p.m.

PROJ. RZĘDNA TERENU	RZĘDNA TERENU ISTN.	RZĘDNA OSI GAZOCIĄGU	ZAGŁĘBIENIE OSI GAZOCIĄGU	SPADKI, DŁUGOŚCI	ŚREDNICA, MATERIAŁ	ODLEGŁOŚCI	HEKTOMETRY
485.00 m n.p.m.					PE100 DN160 SDR 17,6 L=167.5m		

ZAMAWIĄCY	URZĄD MIASTA SZCZEPK UL. BESKIDKA 4, 43-370 SZCZEPK
TYTUŁ	Zagospodarowanie terenu wokół amfiteatru wraz z parkingiem oraz budowę widowni Amfiteatru w Miście Szczepk
PROJEKTU	
FAZA	Projekt Wykonawczy
TYTUŁ RYS.	Profil podziemnej sieci gazowej: G1-G12, G4-G4.6, G6-G6.1, G9-G9.3.
PROJEKTANT	mgr inż. Paweł Zawalecki Nr ewid. inżynierskiej 38/100-84-00 Upr. Bud. S. P. ust. pkt. 1,2 43-309 Bieliszki-Biał. ul. Ozdowska 14/4 Nr ewid. upr. 38/M/PMR RYS. NIP 687100-84-00
IMIE I NAZWISKO	
PODPIS	
ZESPÓŁ	
SKALA	1:500
DATA	