

ANEKS do OPINII GK.SD.7442-929/2009

Działając na podstawie art. 28 ust. 1 Ustawy z dnia 17 maja 1989 r. – Prawo geodezyjne i kartograficzne (t. j. Dz. U. 2005 r. Nr 240, poz. 2027 z późniejszymi zmianami) oraz § 11 ust. 1 rozporządzenia Ministra Rozwoju Regionalnego i Budownictwa z dnia 02.04.2001r. w sprawie geodezyjnej ewidencji sieci uzbrojenia terenu oraz zespołów uzgadniania dokumentacji projektowej (Dz. U. Nr 38, poz. 455)

- uwzględniając mapy na których sporządzono projekt, materiały państwowego zasobu geodezyjnego i kartograficznego oraz uzgodnienia jednostek branżowych

OPINIUJĘ: POZYTYWNIE

projekt usytuowania sieci uzbrojenia terenu dla obiektu: *sieć wodociągowa, gazowa, oświetlenie, kanalizacja sanitarna i deszczowa w Szczyrku w rejonie ul. Wypoczynkowej, Deptak Nad Żylicą*

zlokalizowanego w gminie : *SZCZYRK*

Investor: *Urząd Miejski w Szczyrku
43-370 SZCZYRK, Beskidzka 4*

Biuro Projektów: *Pracownia Projektowa "Januszówka"
43-300 BIELSKO-BIAŁA, Boczna 37*

Zlecenie z dnia: *22.11.2010* nr *brak*

Data wpływu: *15.12.2010* nr *929/2009 aneks*

Uwagi i zalecenia:

1. Uzgodnienie zachowuje ważność przez okres 3 lat od dnia wydania opinii w sprawie uzgodnienia usytuowania projektowanych sieci uzbrojenia terenu.
2. Uzgodnienie traci ważność w przypadku, gdy inwestor albo organy administracji architektoniczno-budowlanej lub nadzoru budowlanego powiadomią zespół o utracie ważności, zmianie lub uchynieniu decyzji o warunkach zabudowy i zagospodarowania terenu, zatwierdzeniu projektu budowlanego oraz pozwoleniu na budowę.
3. Nie wyklucza się istnienia w terenie innych – nie wykazanych na mapie urządzeń podziemnych, które nie były zgłoszone do inwentaryzacji lub o których brak jest informacji w instytucjach branżowych.
4. Po zrealizowaniu a przed zasypaniem uzbrojenia należy zgłosić do uprawnionej jednostki wykonawstwa geodezyjnego wykonanie inwentaryzacji powykonawczej.
5. Niniejszy protokół wraz z częścią graficzną (mapa z pieczęcią) wpiąć do każdego egzemplarza dokumentacji.
6. Wszelkie prace należy wykonać zgodnie z przepisami bhp.
7. Zlecić uprawnionej jednostce wykonawstwa geodezyjnego przeniesienie punktów geodezyjnych prawnie chronionych, narażonych na zniszczenie przy realizacji inwestycji.

Uwagi i zalecenia branżowe:


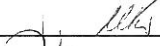

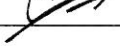


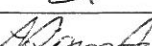






Starostwo Pow. B-B - Należy zachować odpowiednią odległość sieci wodociągowej od obiektów budowlanych
 2688 uwagi z zastrzeżeniem odległości 1m od
 sieci gazowej, uwzględniając projekt (czł. 5)
 przesłany przez gazowca.

AQUA S.A.
 43-300 Bielsko-Biała, ul. 1 Maja 23

Nr
 Lokalizację WNIOSIENIE WOD. ZUBR uzgodniono na warunkach:

1. W miejscu zbliżenia do sieci wod.- kan. roboty ziemne wykonać ręcznie
2. Zachować odległości pionowe:
m od wodociągu im od kanalizacji
 oraz odległości poziome:
m od wodociągu im od kanalizacji
3. W przypadku odkrycia kolizji z niezainwentaryzowaną siecią wod.- kan., fakt ten należy niezwłocznie zgłosić do AQUA S.A. celem dokonania dalszych ustaleń.
4. Uszkodzenia naszej sieci wynikłe na skutek prowadzenia robót usunięte będą na koszt Inwestora tych robót.

Bielsko-Biała, dnia 22.12.2010 Podpis: 

Lp.	Instytucja	Imię i nazwisko	Podpis
1.	Starostwo Powiatowe – Wydział Zagospodarowania Przestrzennego, Ochrony Środowiska, Rol i Leśnictwa	Barbara Koral	
2.	Powiatowy Inspektorat Nadzoru Budowlanego	Wirsula Łos	
3.	Zarząd Dróg Powiatowych	Jugenia Fober	
4.	„AQUA” S.A. w Bielsku-Białej	nieobecny	
5.	ENION S.A. Oddział w Bielsku-Białej RD	nieobecny	
6.	ENION S.A. BE Wydział Łączności w B-B	Zaprosz. Dienisz	
7.	Rozdzielnia Gazu w Bielsku-Białej	nieobecny	
8.	OGP GAZ-SYSTEM Sp z o.o. TJ0 Bielsko-Biała	Andrzej Kowalewski	
9.	Telekomunikacja Polska S.A. Region w Katowicach	Niesław Tomaszewski	
10.	Telefonia DIALOG	Wojciech Paszura	
11.	Urząd Gminy Międzybóże i Syców	Monika Buda	
12.	ŚZMIUW Insp. w B-B	nieobecny	
13.	Rej. Związek Spółek Wodnych w B-B - Nie obrotowy	Czesław Marik	

Z. up. STAROSTY


 Danuta Skrzypiec
 Przewodniczący Zespołu Uzgadniania
 Dokumentacji Projektowej