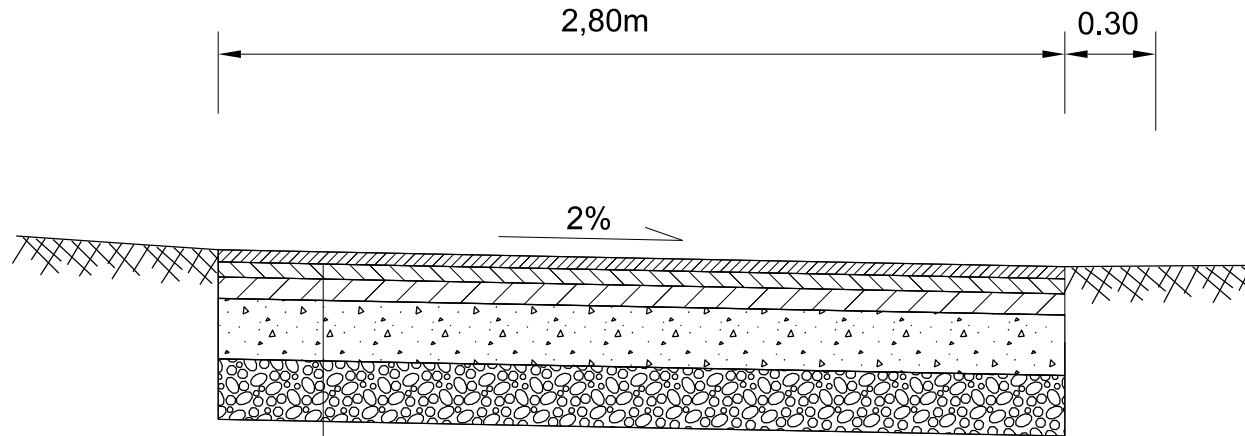




Przekrój poprzeczny ul. Zwalisko w km 0+200



- 4 cm warstwa ścieralna z AC11S
- 5 cm warstwa wiążąca z AC16W
- 7 cm warstwa podbudowy zasadniczej z AC22P
- 20 cm podbudowa z kruszywa łamanego frakcji 0/31,5mm
- 20 cm podłoże ulepszone z kruszywa naturalnego frakcji 0/63,5 mm

Inwestor: Urząd Miejski w Szczyrku ul. Beskidzka 4 43-370 Szczyrk		Biuro projektowe: Pracownia Projektowa Niweleta  mgr inż. Tomasz Gacek ul. Jesionowa 14/131 43-303 Bielsko - Biała	
Nazwa opracowania/Nazwa obiektu budowlanego: "Odbudowa korpusu drogi, nawierzchni, pobocza i odwodnienia ul. Zwalisko w Szczyrku w km 0+048 0+432"			
Adres obiektu budowlanego:	Miasto/Miejscowość: Szczyrk	Powiat: bielski	Województwo: śląskie
Część:	PROJEKT BUDOWLANY		Skala: 1:25
Branża:	DROGOWA		
Funkcja:	Imię, Nazwisko:	Uprawnienia/Specialność:	Podpis:
Projektował:	mgr inż. Tomasz Gacek	SLK/3672.PWOD/11 - drogowa	
Opracował:	mgr inż. Krzysztof Wygaś		
Nazwa rysunku:	Przekrój poprzeczny	Nr rys: 2.2	Wersja: 1
Prawa autorskie zastrzeżone. Łącznie z prawem reprodukcji lub udostępniania osobom trzecim niniejszego rysunku lub jego części bez upowaznienia Inwestora.		Bielsko Biała, lipiec 2017r.	Opracowanie: 001-Szczyrk-2018