
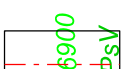








-  Projektowana nawierzchnia bitumiczna
-  Oś projektowanej drogi
-  krawędź projektowanej jezdni
-  Projektowane odwodnienie (korytka muldowe)

 Inwestor: <b>Urząd Miejski w Szczyrku</b> ul. Beskidzka 4 43-370 Szczyrk		 Biuro projektowe: <b>Pracownia Projektowa Niweleta</b> mgr inż. Tomasz Gacek ul. Jesionowa 14/131 43-303 Bielsko - Biała	
Nazwa opracowania/Nazwa obiektu budowlanego: <b>"Odbudowa korpusu drogi, nawierzchni, poboża i odwodnienia ul. Zwalisko w Szczyrku w km 0+048.0+432"</b>			
Adres obiektu budowlanego: <b>Miasto/Miejscowość: Szczyrk</b>		Powiat: <b>bielski</b>	
Województwo: <b>śląskie</b>		Skala: <b>1:500</b>	
<b>PROJEKT BUDOWLANY</b>			
<b>DROGOWA</b>			
Branża:	Imię, Nazwisko:		Uprawnienia/Specialność:
Funkcja:	mgr inż. Tomasz Gacek		Podpis:
Projektował:	mgr inż. Krzysztof Wygaś		Nr rys: <b>1.1</b>
Opracował:	Projekt Zagospodarowania Terenu		Wersja: <b>1</b>
Nazwa rysunku:	Projekt Zagospodarowania Terenu		Opracowanie: <b>01-Szczyrk-2018</b>
<small>Praca zawierał: rozstrzygnięcia, licencje i prawom zgodności lub adaptacji osobom z niepełnościami fizycznymi lub jego części bez zgody inwestora.</small>			
<small>Bielsko Biala, lipiec 2017.</small>			