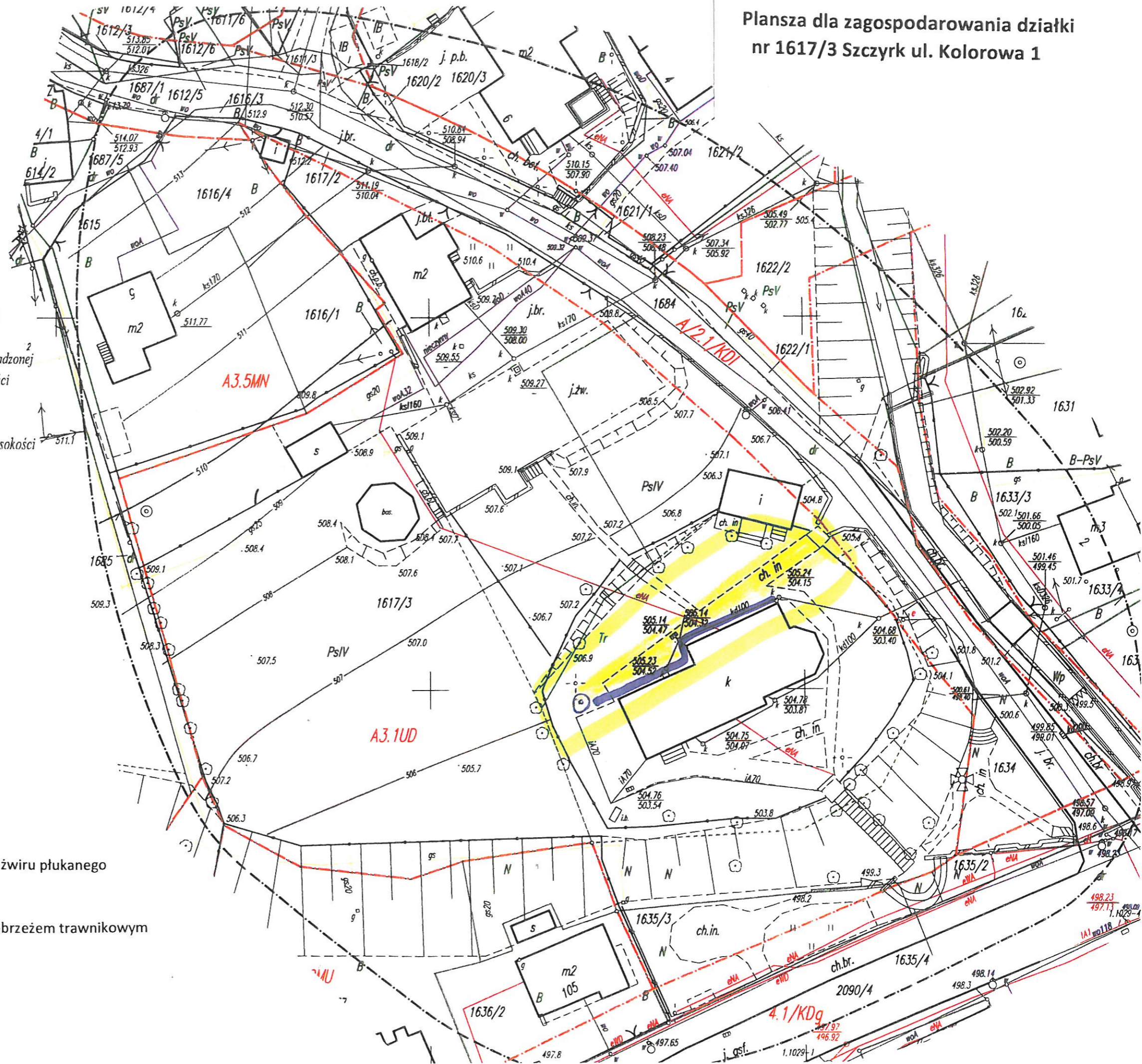


MAPA DO CELÓW PROJEKTOWYCH
SZCZYRK – UL. KOLOROWA
(DZIAŁKA NR 1617/3)

Plansza dla zagospodarowania działki
nr 1617/3 Szczyrk ul. Kolorowa 1







--- linie rozgraniczające wg MPZP miasta Szczyrk
- - - zasięg pomiaru

Aktualizacja mapy sytuacyjno-wysokościowej w zakresie sytuacji, wysokości i uzbrojenia podziemnego bez pomiaru granic.
Granice działek wniesiono na podstawie cyfrowej mapy ewidencyjnej prowadzonej przez PODGiK w Bielsku-Białej. Nie spełniają one pod względem dokładności kryteriów obowiązujących obecnie standardów technicznych.

Mapa sporządzona w układzie współrzędnych płaskich 2000 i układzie wysokości Kronsztadt 86.

Skala 1:500. Sekcja 6.117.30.02.23
Ks. Rob. 60/2017
wyk. mgr inż. J. Smoczyński
Szczyrk 07.03.2017r

Oznaczenia:

-  - obszar objęty opracowaniem
-  - drenaż z rur perforowanych fi 75 w obsypce żwiru płukanego
-  - istniejąca studzienka drenażowa
-  - projektowany chodnik z płyt kamiennych z obrzeżem trawnikowym