

USŁUGI PROJEKTOWE
"PRO-ZAT"
 mgr inż. Andrzej Zaniat
 43-360 BYSTRA
 ul. OGRÓDOWA 35

PRO-ZAT

_zleceniodawca
 Urząd Miejski w Szczyrku
 43 - 370 Szczyrk
 ul. Beskidzka 4

_kategoria drogi
 gminna i powiatowa

_zarządca drogi powiatowej
 ZDP Bielsko - Biała
 43 - 382 Bielsko - Biała
 ul. Regeera 81

_zarządca drogi gminnej
 Burmistrz Gminy Szczyrk
 43 - 370 Szczyrk
 ul. Beskidzka 4

_projekt
 Projekt docelowej organizacji ruchu
 rozbudowy drogi gminnej ul. Kampingowej
 w miejscowości Szczyrk

_rysunek
 Plan sytuacyjny nr 1
 stan istniejący

_branża
 Drogowa

_projektant:
 mgr inż. Andrzej Zaniat
 nr uprawnień: RINB-VI-U-7342/77/98

Zaniat

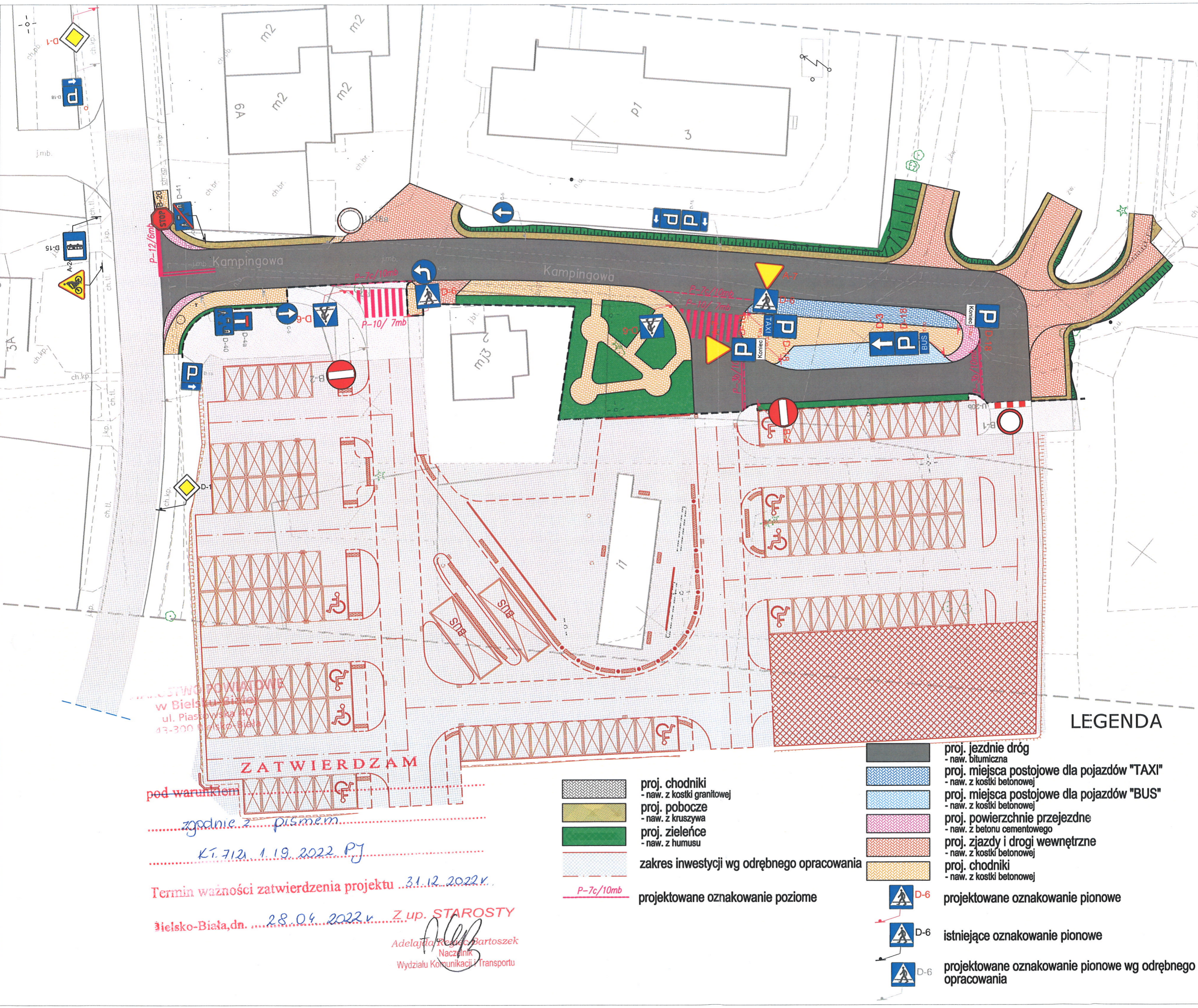
_skala	_rysunek
1:500	2

STAROSTWO POWIATOWE
 w Bielsku-Białej
 ul. Piastowska 40
 43-300 Bielsko-Biała

- proj. chodniki
- naw. z kostki granitowej
- proj. pobocze
- naw. z kruszywa
- proj. zieleńce
- naw. z humusu
- zakres inwestycji wg odrębnego opracowania
- P-7c/10mb projektowane oznakowanie poziome

LEGENDA

- proj. jezdnie dróg
- naw. bitumiczna
- proj. miejsca postojowe dla pojazdów "TAXI"
- naw. z kostki betonowej
- proj. miejsca postojowe dla pojazdów "BUS"
- naw. z kostki betonowej
- proj. powierzchnie przejezdne
- naw. z betonu cementowego
- proj. zjazdy i drogi wewnętrzne
- naw. z kostki betonowej
- proj. chodniki
- naw. z kostki betonowej
- projektowane oznakowanie pionowe
- istniejące oznakowanie pionowe
- projektowane oznakowanie pionowe wg odrębnego opracowania



USŁUGI PROJEKTOWE
"PRO-ZAT"
mgr inż. Andrzej Zaniat
43-360 BYSTRA
ul. OGRODOWA 35

PRO-ZAT

_zleceniodawca
Urząd Miejski w Szczyrku
43 - 370 Szczyrk
ul. Beskidzka 4

_kategoria drogi
gminna i powiatowa

_zarządca drogi powiatowej
ZDP Bielsko - Biała
43 - 382 Bielsko - Biała
ul. Regera 81

_zarządca drogi gminnej
Burmistrz Gminy Szczyrk
43 - 370 Szczyrk
ul. Beskidzka 4

_projekt
Projekt docelowej organizacji ruchu
rozbudowy drogi
gminnej ul. Kampingowej
w miejscowości Szczyrk















_rysunek
Plan sytuacyjny nr 2
stan projektowany

_branża
Drogowa

_projektant:
mgr inż. Andrzej Zaniat
nr uprawnień: RINB-VI-U-7342/77/98

_skala	_rysunek
1:500	3

LEGENDA

-  proj. chodniki
- naw. z kostki granitowej
-  proj. pobocze
- naw. z kruszywa
-  proj. zieleńce
- naw. z humusu
-  zakres inwestycji wg odrębnego opracowania
-  projektowane oznakowanie poziome
-  proj. jezdnie dróg
- naw. bitumiczna
-  proj. miejsca postojowe dla pojazdów "TAXI"
- naw. z kostki betonowej
-  proj. miejsca postojowe dla pojazdów "BUS"
- naw. z kostki betonowej
-  proj. powierzchnie przejezdne
- naw. z betonu cementowego
-  proj. zjazdy i drogi wewnętrzne
- naw. z kostki betonowej
-  proj. chodniki
- naw. z kostki betonowej
-  D-6 projektowane oznakowanie pionowe
-  D-6 istniejące oznakowanie pionowe
-  D-6 projektowane oznakowanie pionowe wg odrębnego opracowania

ul. Piaskowa 40
43-300 Bielsko-Biała

ZATWIERDZAM

ped warunkom
zgodnie z pismem

Kt. 712 1.19.2022 PJ

Termin ważności zatwierdzenia projektu 31.12.2022 r.

Bielsko-Biała, dn. 28.04.2022 r. Z up. STAROSTY

Adelajda Renata Bartoszek
Naczelnik
Wydziału Komunikacji i Transportu